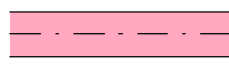



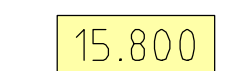


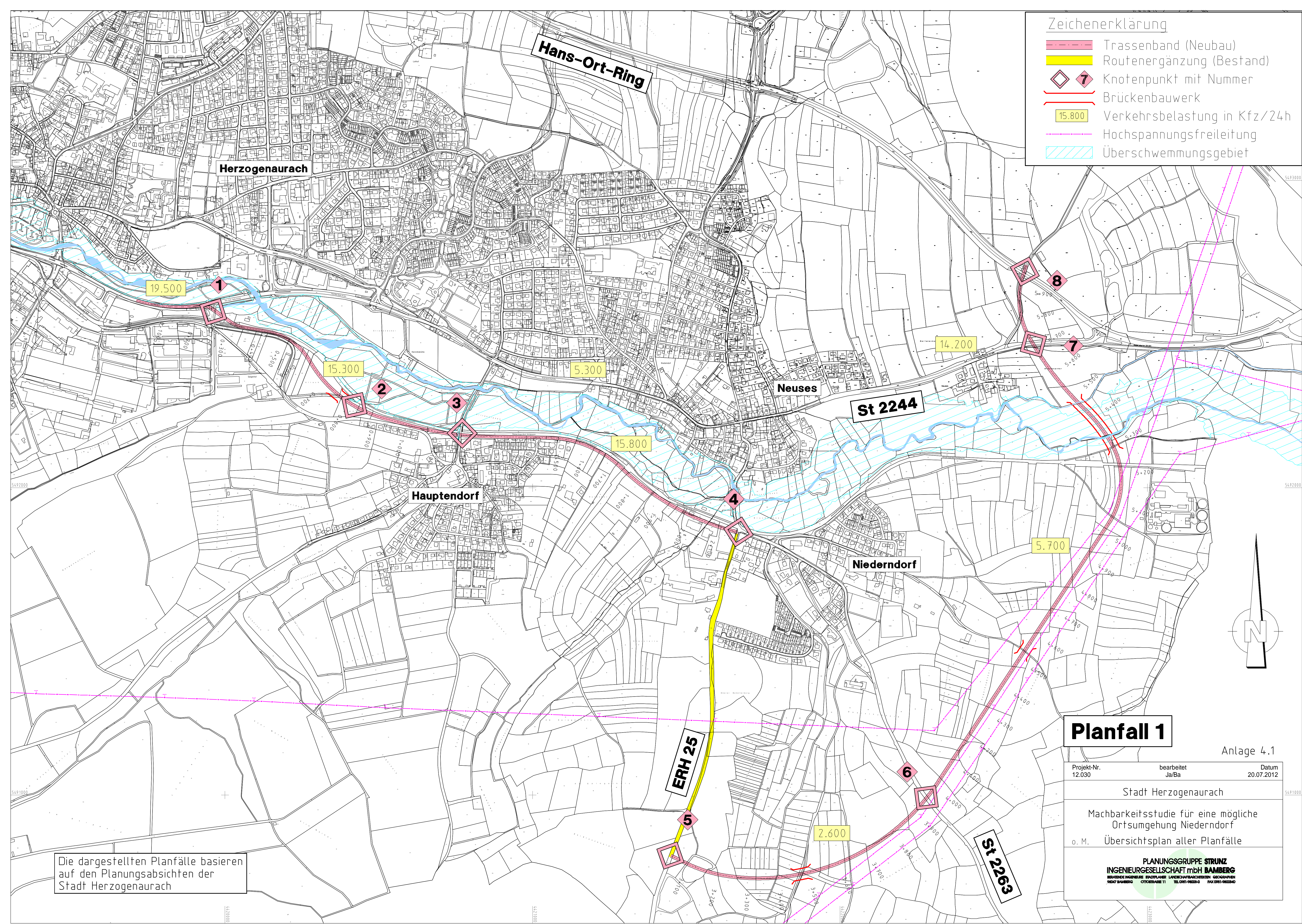


Zeichenerklärung

-  Trassenband (Neubau)
-  Routenergänzung (Bestand)
-  Knotenpunkt mit Nummer
-  Brückenbauwerk
-  Verkehrsbelastung in Kfz/24h
-  Hochspannungsfreileitung
-  Überschwemmungsgebiet



Die dargestellten Planfälle basieren auf den Planungsabsichten der Stadt Herzogenaurach

Planfall 1

Anlage 4.1

Projekt-Nr. 12.030	bearbeitet Ja/Ba	Datum 20.07.2012
-----------------------	---------------------	---------------------

Stadt Herzogenaurach

Machbarkeitsstudie für eine mögliche Ortsumgebung Niederndorf

o. M. Übersichtsplan aller Planfälle

PLANUNGSGRUPPE STRUNZ
 INGENIEURGESELLSCHAFT mbH BAMBERG
RECHNUNGSFÜHRUNG: SPURPLANER, LANDSCHAFTSARCHITECTEN, GEOGRAPHEN
 9047 BAMBERG OTTOBRIDGE 11 TEL.0931-90230-0 FAX.0931-90230-40