



des Landkreises Erlangen-Höchstadt Nr. 27 vom 02.07.2015

Verordnung zur 3. Änderung der Verordnung über den Schutz von Landschaftsbestandteilen im Bereich der Stadt Herzogenaurach

vom 22.05.2015

Der Landkreis Erlangen-Höchstadt erlässt aufgrund von § 26 des Bundesnaturschutzgesetzes (BNatSchG) vom 29.07.2009 (BGBl I, S. 2542), zuletzt geändert durch Gesetz vom 21.01.2013 (BGBl I, S. 95), i. V. m. Art. 51 Abs. 1 Nr. 3 des Bayerischen Naturschutzgesetzes (BayNatSchG) vom 23.02.2011 (GVBl S. 82, BayRS 791-1-UG) und Art. 30 Abs. 1 Nr. 9 der Landkreisordnung (LKrO) in der Fassung der Bekanntmachung vom 22.08.1998 (GVBl S. 826, BayRS 2020-3-1-I), zuletzt geändert durch Gesetz vom 24.07.2012 (GVBl S. 366), folgende

Änderungsverordnung

§ 1 Änderung der Verordnung

Die Verordnung über den Schutz von Landschaftsräumen im Bereich der Stadt Herzogenaurach vom 17.12.1986 (veröffentlicht im Amtsblatt des Landkreises Erlangen-Höchstadt vom 22.01.1987) wird wie folgt geändert:

Aus dem Geltungsbereich der Verordnung über den Schutz von Landschaftsräumen im Bereich der Stadt Herzogenaurach werden in der Gemarkung Herzogenaurach die Grundstücke Fl.Nrn. 610 (Teilfläche), 612 (Teilfläche) und 614 (Teilfläche) und in der Gemarkung Burgstall die Grundstücke Fl.Nrn. 3 (Teilfläche), 3/5 (Teilfläche), 3/8 (Teilfläche), 80/4 (Teilfläche) und 80/12 (Teilfläche) mit einem Gesamtumfang von ca. 1.392 m² herausgenommen.

In den Geltungsbereich der Verordnung über den Schutz von Landschaftsräumen im Bereich der Stadt Herzogenaurach wird das Grundstück Fl.Nr. 58/1 (Flächengröße 1.774 m²) in der Gemarkung Burgstall neu einbezogen.

Die Grenzen der Änderungsbereiche sind in den beiliegenden Detailkarten im Maßstab 1 : 2500 eingetragen, die Bestandteile dieser Verordnung sind. Die Detailkarten werden beim Landratsamt Erlangen-Höchstadt (Dienststelle Höchstadt/Aisch) sowie bei der Stadt Herzogenaurach archivmäßig verwahrt.

§ 2 Inkrafttreten

Diese Verordnung tritt am Tage nach ihrer Bekanntmachung im Amtsblatt des Landkreises Erlangen-Höchstadt in Kraft.

Höchstadt a. d. Aisch, den 22.05.2015
Landratsamt Erlangen-Höchstadt

Alexander Tritthart
Landrat

Inhalt

Verordnung zur 3. Änderung der Verordnung über den Schutz von Landschaftsbestandteilen im Bereich der Stadt Herzogenaurach vom 22.05.2015	92
Satzung zur Aufhebung der Satzung über die Erhebung von Gebühren und Auslagen für Amtshandlungen im Vollzug fleischhygienerechtlicher Vorschriften (Fleischhygiene-Gebührensatzung)	92
Vollzug der Fahrzeugzulassungsverordnung (FZV); Zulassungsangelegenheit der Frau Marta Formago, geb. 02.05.1989 in Lüben, zuletzt wohnhaft: Hintere Gasse 6, 91074 Herzogenaurach	93
Vollzug der Fahrzeugzulassungsverordnung (FZV); Zulassungsangelegenheit des Herrn Patrick Daniel Buchholz, geb. 11.01.1995 in Erlangen, zuletzt wohnhaft: Lutherhöhe 13, 96172 Mühlhausen	93
Väter+Söhne-Wochenende	93
EURO-WC-Schlüssel für behindertengerechte Toiletten im Landkreis erhältlich	93

Der Landkreis Erlangen-Höchstadt erlässt folgende

Satzung

zur Aufhebung der Satzung über die Erhebung von Gebühren und Auslagen für Amtshandlungen im Vollzug fleischhygienerechtlicher Vorschriften (Fleischhygiene-Gebührensatzung)

§ 1 Aufhebung einer Satzung

Die Satzung über die Erhebung von Gebühren und Auslagen für Amtshandlungen im Vollzug fleischhygienerechtlicher Vorschriften (Fleischhygiene-Gebührensatzung) vom 01.08.2002 (Amtsblatt des Landkreises vom 22.01.2004) wird aufgehoben.

§ 2 Inkrafttreten

Diese Aufhebungssatzung tritt rückwirkend zum 01. Januar 2008 in Kraft.

Erlangen, 25.06.2015
Landratsamt Erlangen-Höchstadt

Alexander Tritthart
Landrat




Herausgeber:

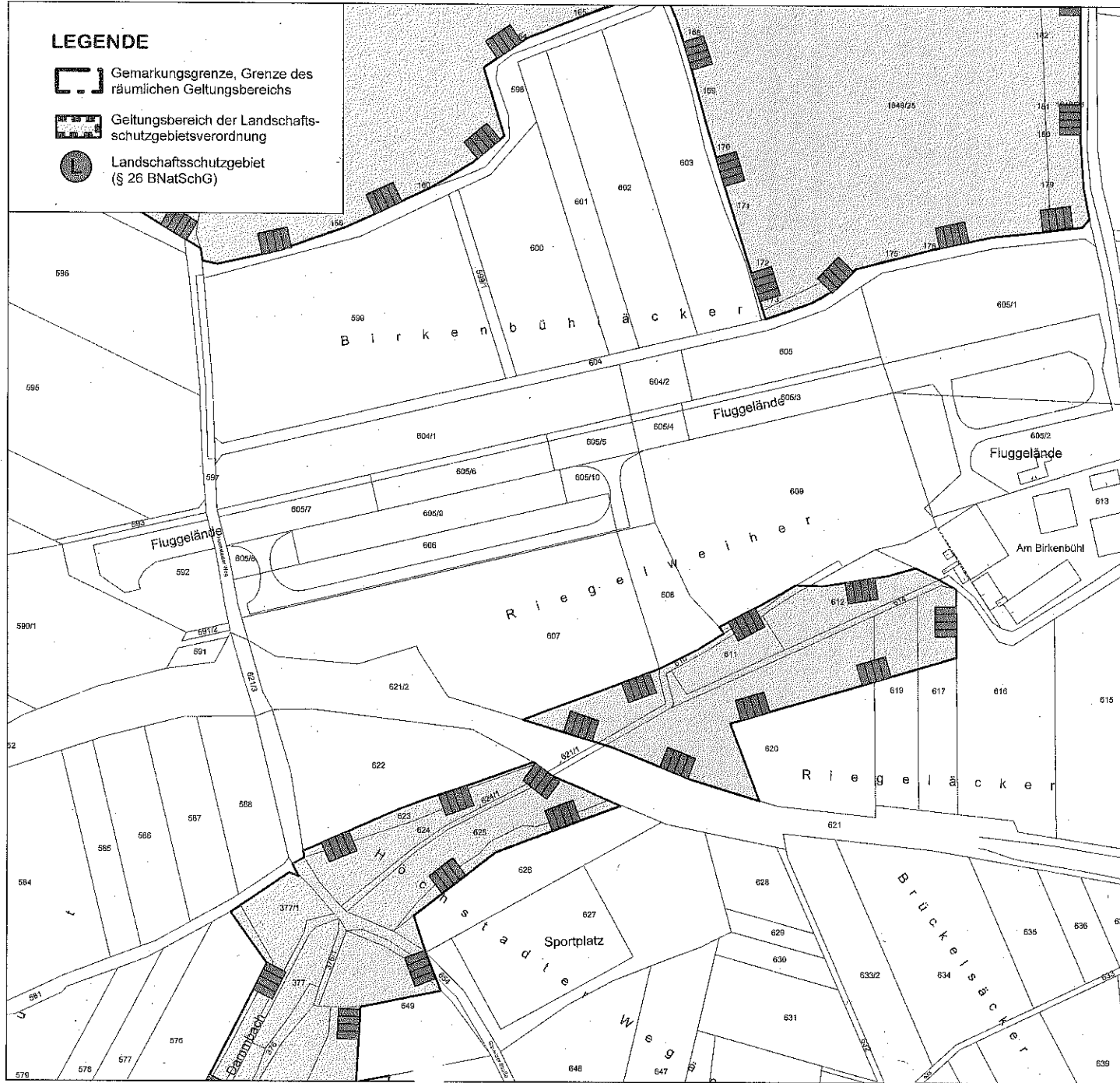
Landratsamt Erlangen-Höchstadt
Marktplatz 6
91054 Erlangen

Telefon: 09131 / 803 - 330
Telefax: 09131 / 803 - 288
vera.hartwig@erlangen-hoechstadt.de
www.erlangen-hoechstadt.de/amtblatt

Erscheinungsweise: jeden Donnerstag
Bezugspreis: Halbjährl. 26,00 € (einschl. Zustellgebühr)
Einzelpreis 1,00 € (einschl. Zustellgebühr)

LEGENDE

-  Gemarkungsgrenze, Grenze des räumlichen Geltungsbereichs
-  Geltungsbereich der Landschaftsschutzgebietsverordnung
-  Landschaftsschutzgebiet (§ 26 BNatSchG)



Diese Karte ist Bestandteil der Verordnung über den Schutz von Landschaftsräumen im Bereich der Stadt Herzogenaurach vom 17. Dezember 1986, geändert am 22.05.2015 (3. Änderungsverordnung).

Landkreis Erlangen-Hochstadt
Höchstadt a.d.Aisch, den 22.05.2015

Tritthart
Landrat



**STADT HERZOGENAURACH
LANDSCHAFTSSCHUTZGEBIET**




Änderung Ausschnitt Flugplatz

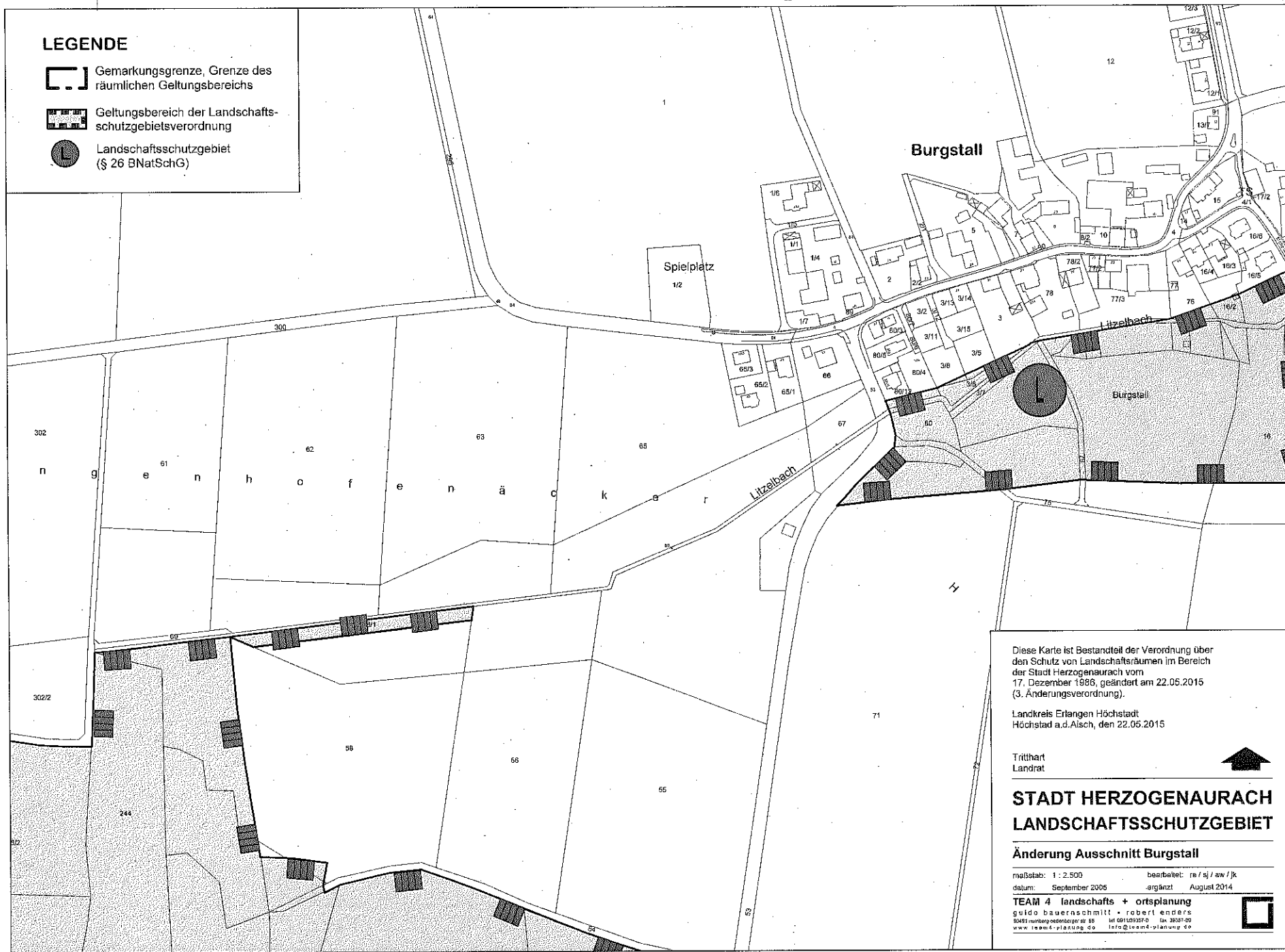
maßstab: 1 : 2.500 bearbeitet: re / sj / aw / jk
datum: September 2005 ergänzt: Aug. 2014 / 15.09.2014

TEAM 4 landschafts + ortsplanning
guido bauernschmitt + robert enders
02481 nurtberg endersbühlstr. 85 tel 0911/92937-0 fax 0911/92937-99
www.team4-planung.de info@team4-planung.de



LEGENDE

-  Gemarkungsgrenze, Grenze des räumlichen Geltungsbereichs
-  Geltungsbereich der Landschaftsschutzgebietsverordnung
-  Landschaftsschutzgebiet (§ 26 BNatSchG)



Diese Karte ist Bestandteil der Verordnung über den Schutz von Landschaftsräumen im Bereich der Stadt Herzogenaurach vom 17. Dezember 1986, geändert am 22.05.2015 (3. Änderungsverordnung).

Landkreis Erlangen-Hochstadt
Höchstadt a.d. Aisch, den 22.05.2015

Trithart
Landrat



STADT HERZOGENAURACH LANDSCHAFTSSCHUTZGEBIET

Änderung Ausschnitt Burgstall

maßstab: 1 : 2.500 bearbeitet: re / sj / aw / jk
datum: September 2005 ergänzt: August 2014

TEAM 4 landschafts + ortsplanung
guido bauernschmitt • robert enders
Bühlerweg 10 • 91054 Erlangen • Tel. 0910 30000
www.team4-planung.de info@team4-planung.de

