


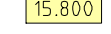


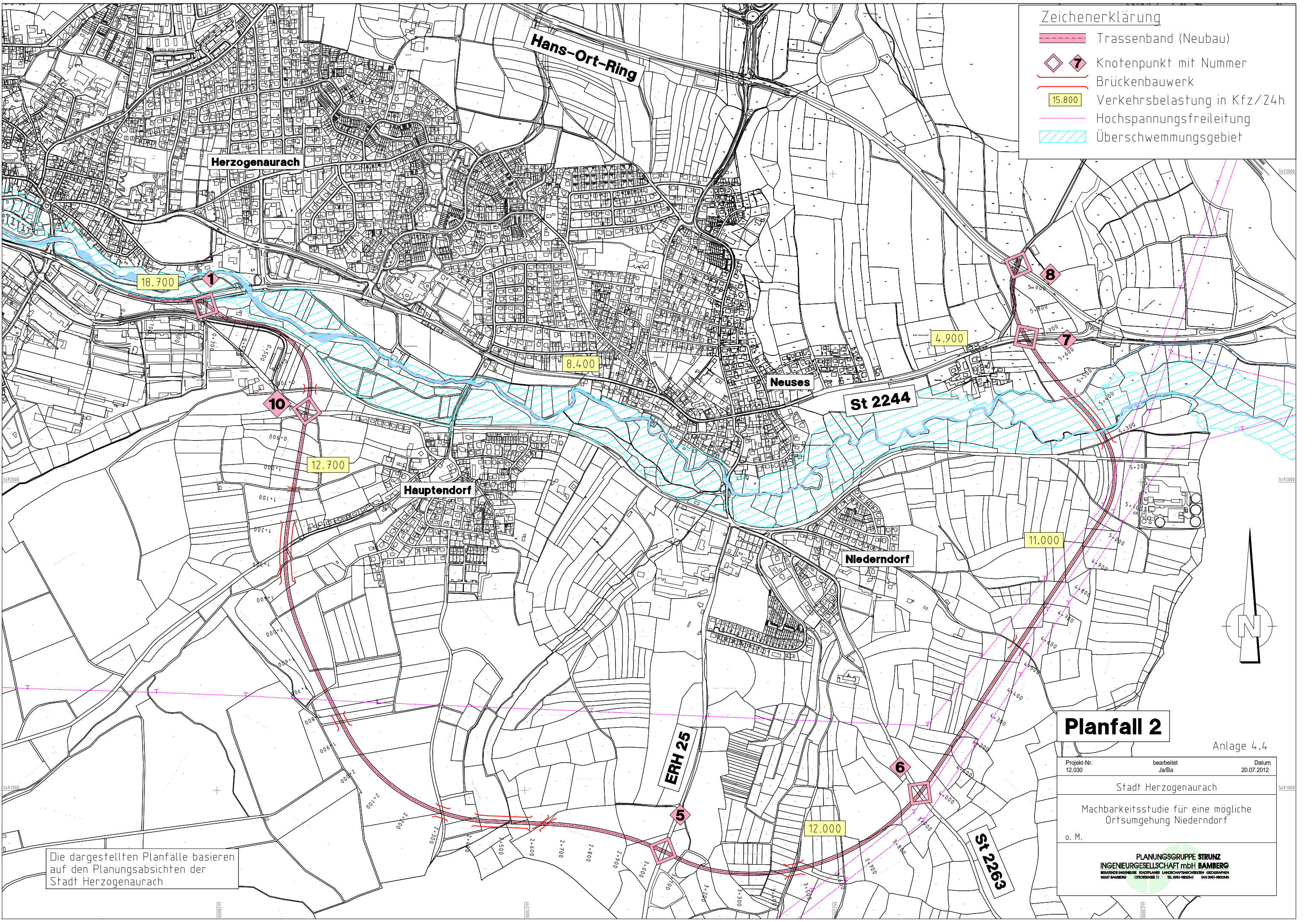


Zeichenerklärung

-  Trassenband (Neubau)
-  Knotenpunkt mit Nummer
-  Brückenbauwerk
-  Verkehrsbelastung in Kfz/24h
-  Hochspannungsfreileitung
-  Überschwemmungsgebiet



Die dargestellten Planfälle basieren auf den Planungsabsichten der Stadt Herzogenaaurach

Planfall 2

Anlage 4.4

Projekt-Nr. 12.030	bearbeitet Ja/Ba	Datum 20.07.2012
Stadt Herzogenaaurach		
Machbarkeitsstudie für eine mögliche Ortsumgehung Niederdorf		
o. M.		

PLANUNGSGRUPPE STRUNZ
INGENIEURGESELLSCHAFT mbH BAMBERG
BERATUNGS INGENIEURE ARCHITECTEN LÄNDLICHPLANER
 90047 BAMBERG CITYSTRASSE 11 TEL. 0931-98023-0 FAX 0931-98023-40