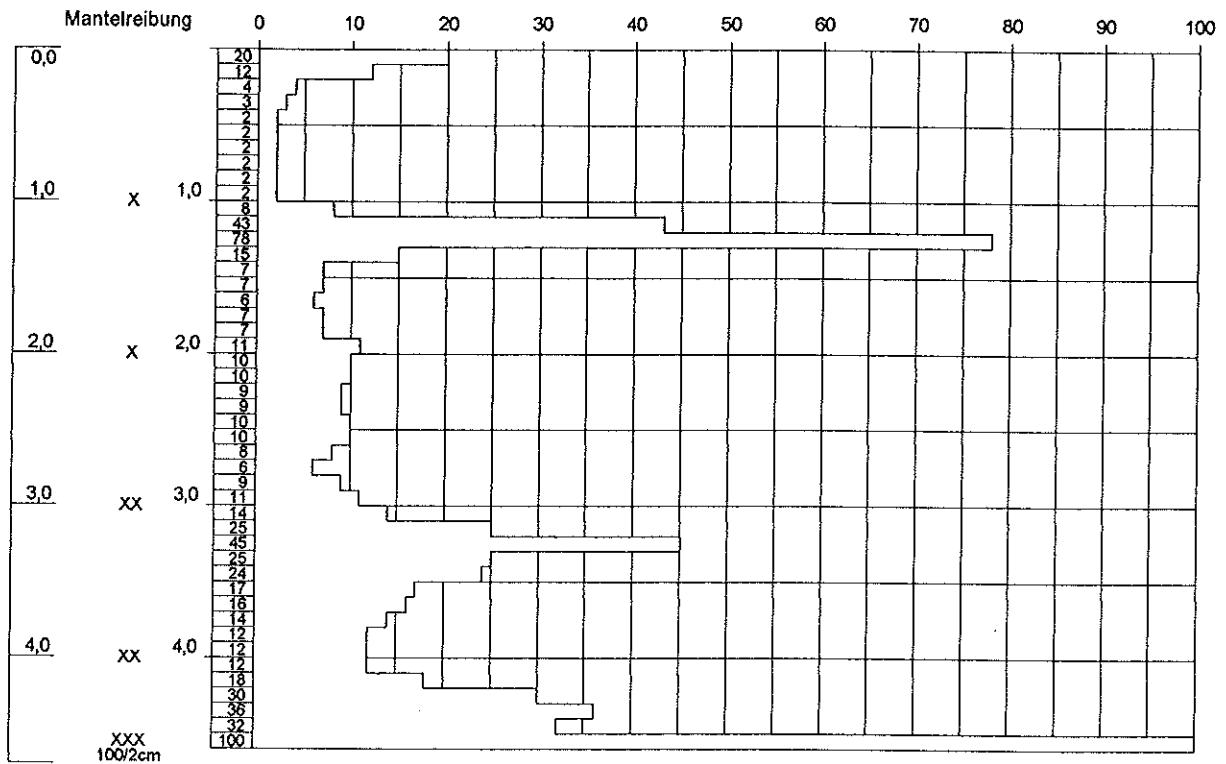


## **Anlagengruppe 3**

### **Rammdiagramme, Schwere Rammsonde DPH-15 nach DIN 4094**

m u. GOK (318,60 m NN)


### DPH 1



Höhenmaßstab: 1:50

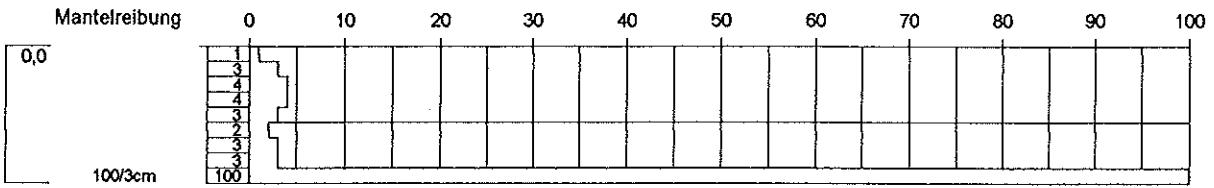
Blatt 1 von 1

<b>Projekt:</b>	Herzo-Base	71403
<b>Bohrung:</b>	DPH 1	
<b>Auftraggeber:</b>	GEV-Grundstücksgesellschaft	Rechtswert: 4421751
<b>Bohrfirma:</b>	Behringer+Dittmann Bohr GmbH	Hochwert: 5493599
<b>Bearbeiter:</b>	Haas	Ansatzhöhe: 318,60 m
<b>Datum:</b>	12.09.2002	Endtiefe: 4,52 m



# DPH 1a1


m u. GOK (0,00 m NN)



Höhenmaßstab: 1:50

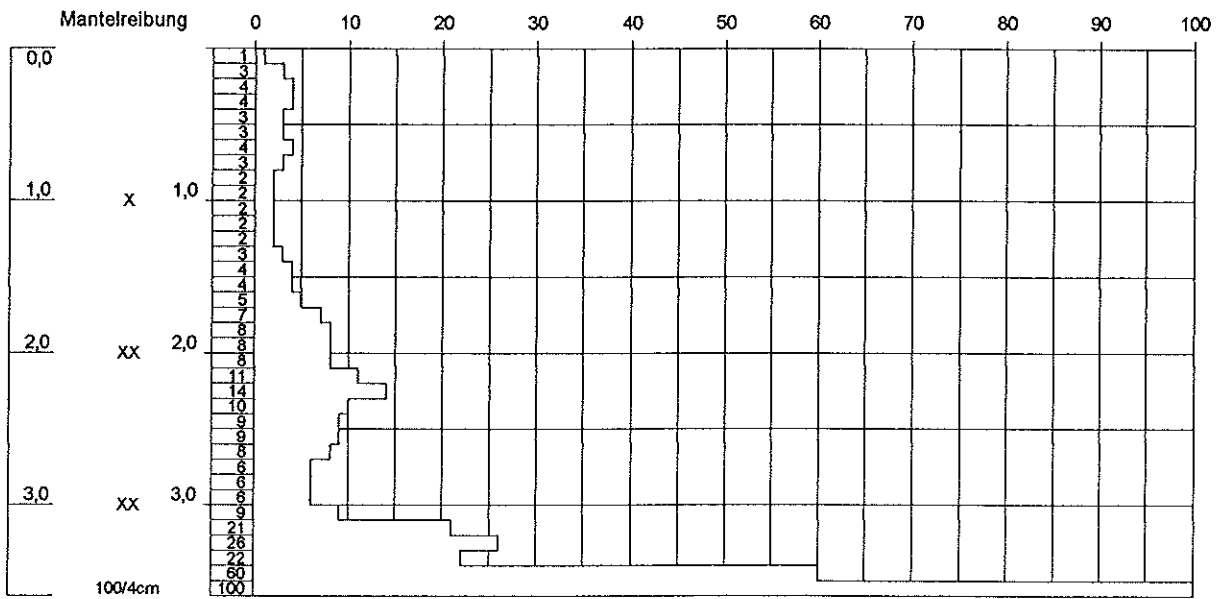
Blatt 1 von 1

<b>Projekt:</b>	Herzo-Base	71403
<b>Bohrung:</b>	DPH 1a1	
<b>Auftraggeber:</b>	GEV-Grundstücksgesellschaft	Rechtswert: 0
<b>Bohrfirma:</b>	Behringer+Dittmann Bohr GmbH	Hochwert: 0
<b>Bearbeiter:</b>	Ziegler	Ansatzhöhe: 0,00 m
<b>Datum:</b>	10.10.2002	Endtiefe: 0,83 m



# DPH 1a2


m u. GOK (0,00 m NN)



Höhenmaßstab: 1:50

Blatt 1 von 1

<b>Projekt:</b> Herzo-Base	71403
<b>Bohrung:</b> DPH 1a2	
<b>Auftraggeber:</b> GEV-Grundstücksgesellschaft	<b>Rechtswert:</b> 0
<b>Bohrfirma:</b> Behringer+Dittmann Bohr GmbH	<b>Hochwert:</b> 0
<b>Bearbeiter:</b> Ziegler	<b>Ansatzhöhe:</b> 0,00 m
<b>Datum:</b> 10.10.2002	<b>Endtiefe:</b> 3,54 m

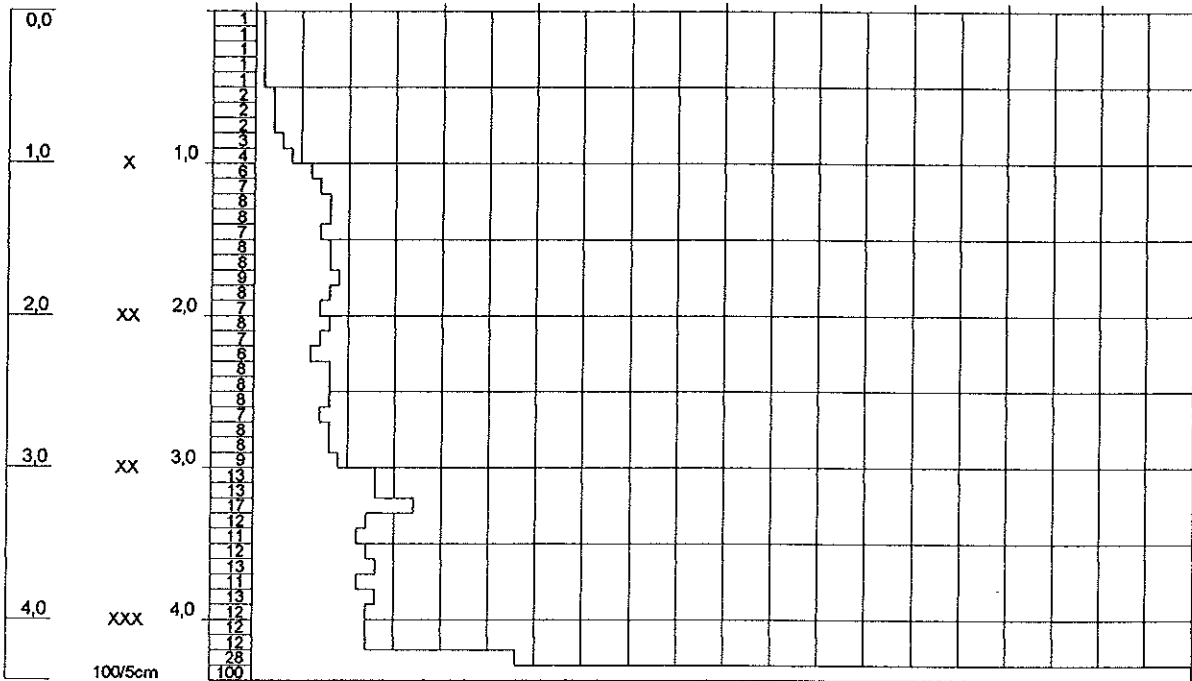


m u. GOK (0,00 m NN)

DPH 1b

Mantelreibung


0 10 20 30 40 50 60 70 80 90 100



Höhenmaßstab: 1:50

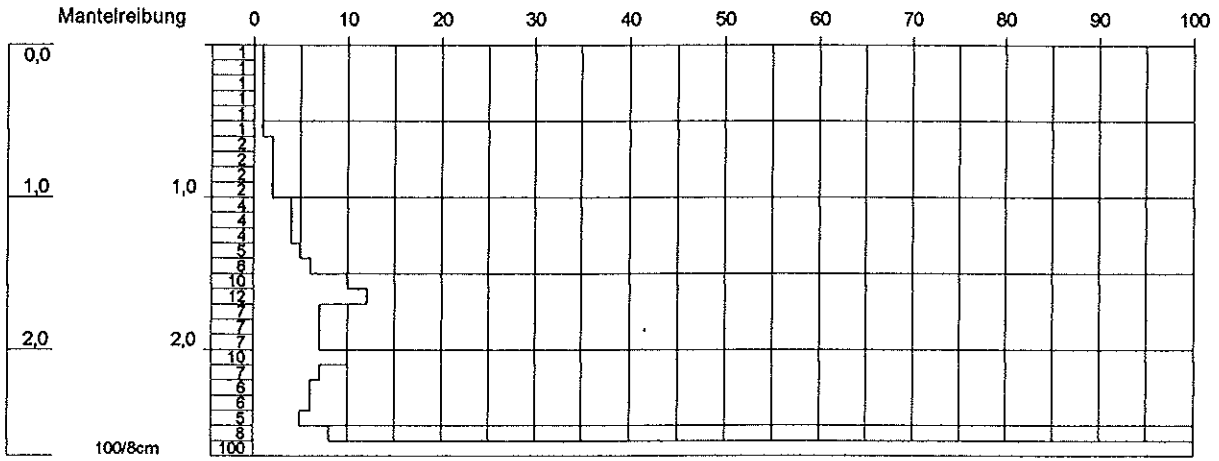
Blatt 1 von 1

<b>Projekt:</b> Herzo-Base	71403
<b>Bohrung:</b> DPH 1b	
<b>Auftraggeber:</b> GEV-Grundstücksgesellschaft	Rechtswert: 0
<b>Bohrfirma:</b> Behringer+Dittmann Bohr GmbH	Hochwert: 0
<b>Bearbeiter:</b> Ziegler	Ansatzhöhe: 0,00 m
<b>Datum:</b> 10.10.2002	Endtiefe: 4,35 m



m u. GOK (0,00 m NN)


### DPH 1c



Höhenmaßstab: 1:50

Blatt 1 von 1

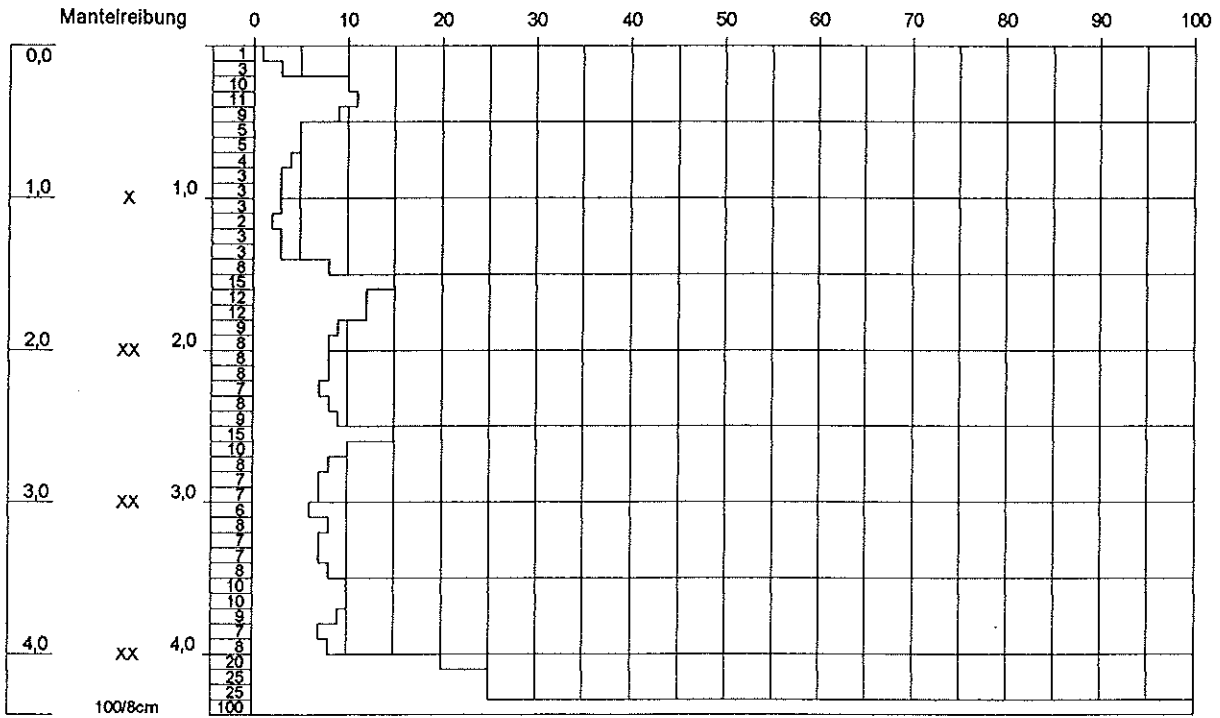
<b>Projekt:</b> Herzo-Base	71403
<b>Bohrung:</b> DPH 1c	
<b>Auftraggeber:</b> GEV-Grundstücksgesellschaft	<b>Rechtswert:</b> 0
<b>Bohrfirma:</b> Behringer+Dittmann Bohr GmbH	<b>Hochwert:</b> 0
<b>Bearbeiter:</b> Ziegler	<b>Ansatzhöhe:</b> 0,00 m
<b>Datum:</b> 10.10.2002	<b>Endtiefe:</b> 2,68 m



# DPH 1d

m u. GOK (0,00 m NN)


Mantelreibung



Höhenmaßstab: 1:50

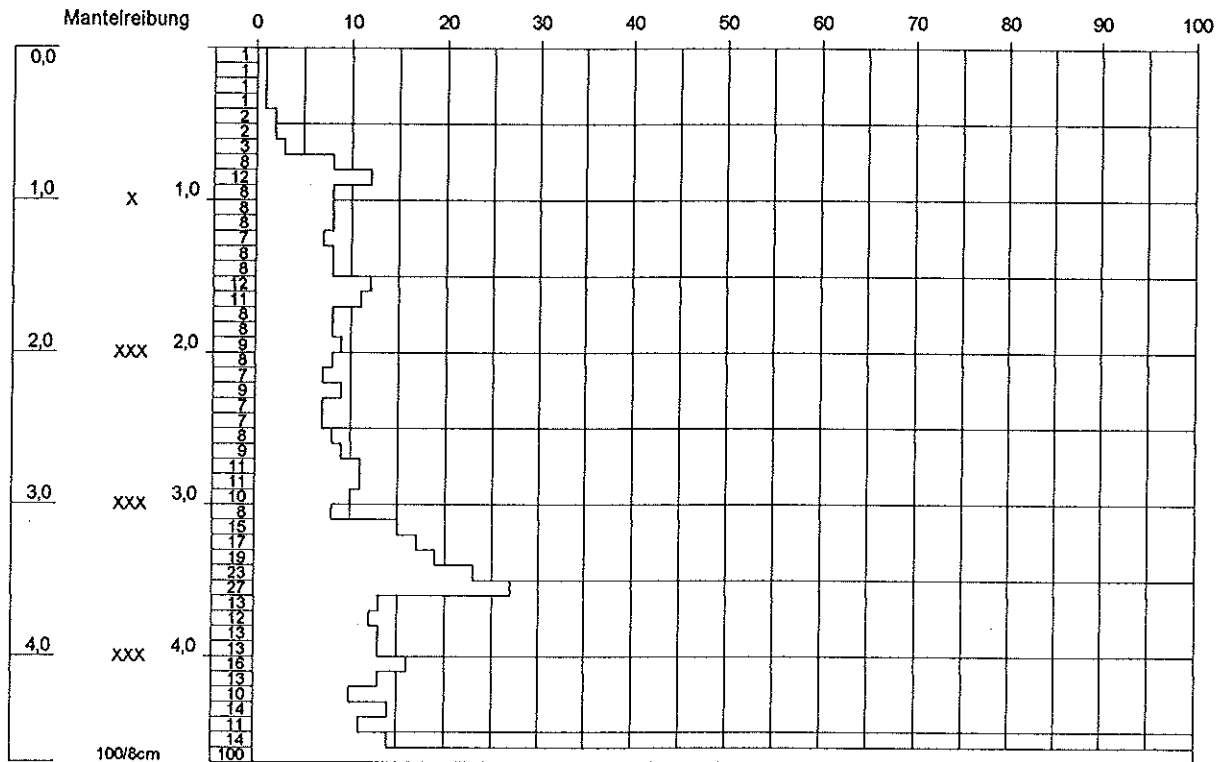
Blatt 1 von 1

<b>Projekt:</b>	Herzo-Base	71403
<b>Bohrung:</b>	DPH 1d	
<b>Auftraggeber:</b>	GEV-Grundstücksgesellschaft	Rechtswert: 0
<b>Bohrfirma:</b>	Behringer+Dittmann Bohr GmbH	Hochwert: 0
<b>Bearbeiter:</b>	Ziegler	Ansatzhöhe: 0,00 m
<b>Datum:</b>	10.10.2002	Endtiefe: 4,38 m



m u. GOK (0,00 m NN)


DPH 1e



Höhenmaßstab: 1:50

Blatt 1 von 1

<b>Projekt:</b> Herzo-Base	71403
<b>Bohrung:</b> DPH 1e	
<b>Auftraggeber:</b> GEV-Grundstücksgesellschaft	<b>Rechtswert:</b> 0
<b>Bohrfirma:</b> Behringer+Dittmann Bohr GmbH	<b>Hochwert:</b> 0
<b>Bearbeiter:</b> Ziegler	<b>Ansatzhöhe:</b> 0,00 m
<b>Datum:</b> 10.10.2002	<b>Endtiefe:</b> 4,68 m



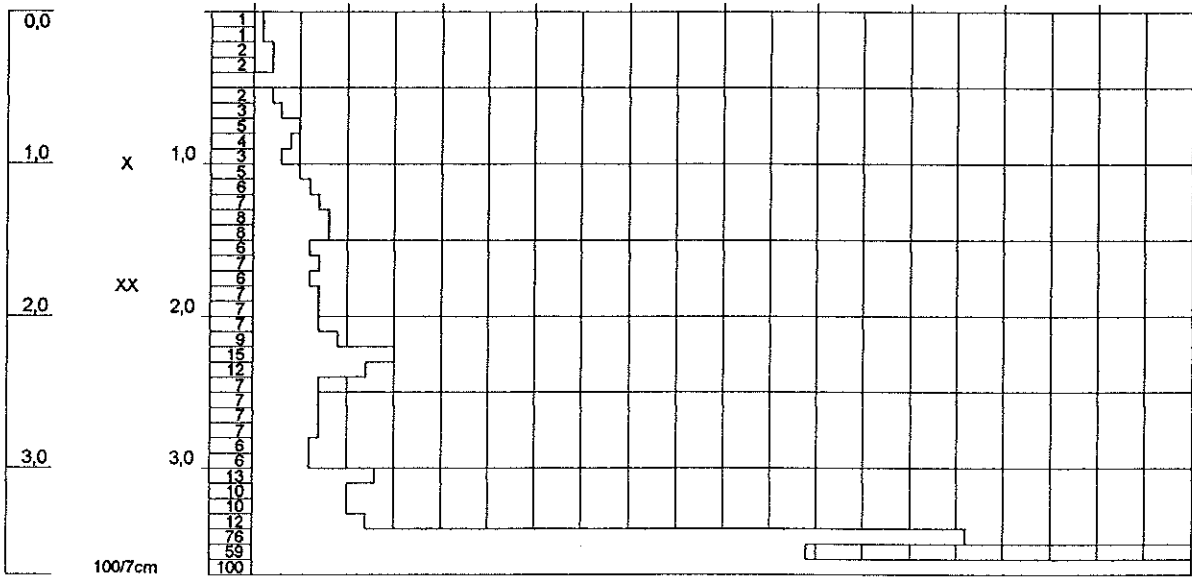


m u. GOK (0,00 m NN)

### DPH 1f

Mantelreibung


0 10 20 30 40 50 60 70 80 90 100



Höhenmaßstab: 1:50

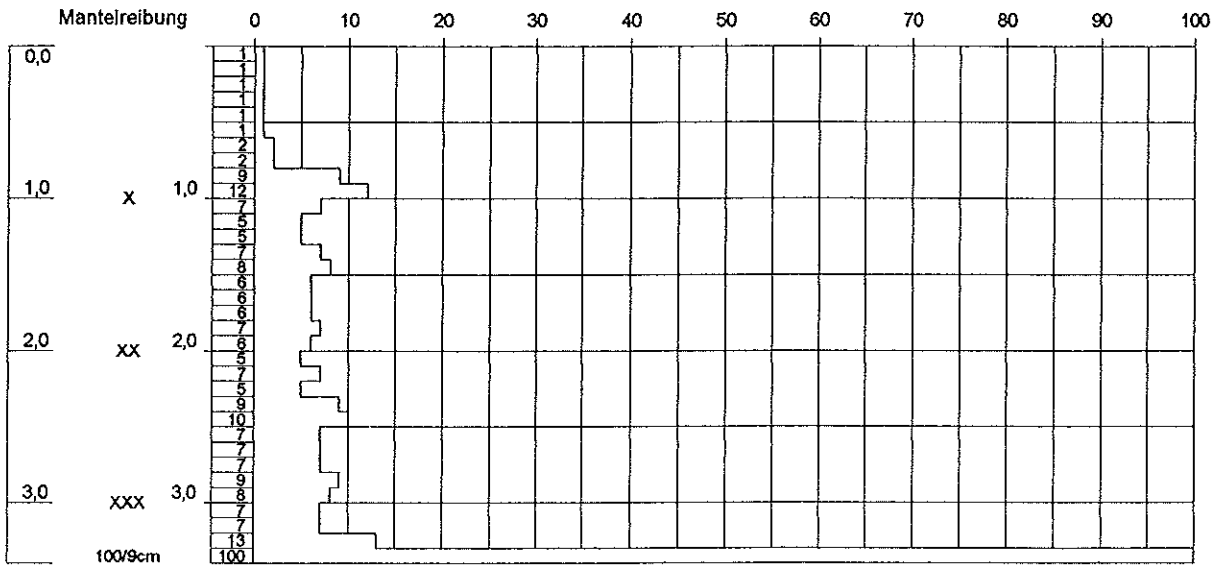
Blatt 1 von 1

<b>Projekt:</b> Herzo-Base	71403
<b>Bohrung:</b> DPH 1f	
<b>Auftraggeber:</b> GEV-Grundstücksgesellschaft	<b>Rechtswert:</b> 0
<b>Bohrfirma:</b> Behringer+Dittmann Bohr GmbH	<b>Hochwert:</b> 0
<b>Bearbeiter:</b> Ziegler	<b>Ansatzhöhe:</b> 0,00 m
<b>Datum:</b> 10.10.2002	<b>Endtiefe:</b> 3,67 m



m u. GOK (0,00 m NN)


### DPH 1g



Höhenmaßstab: 1:50

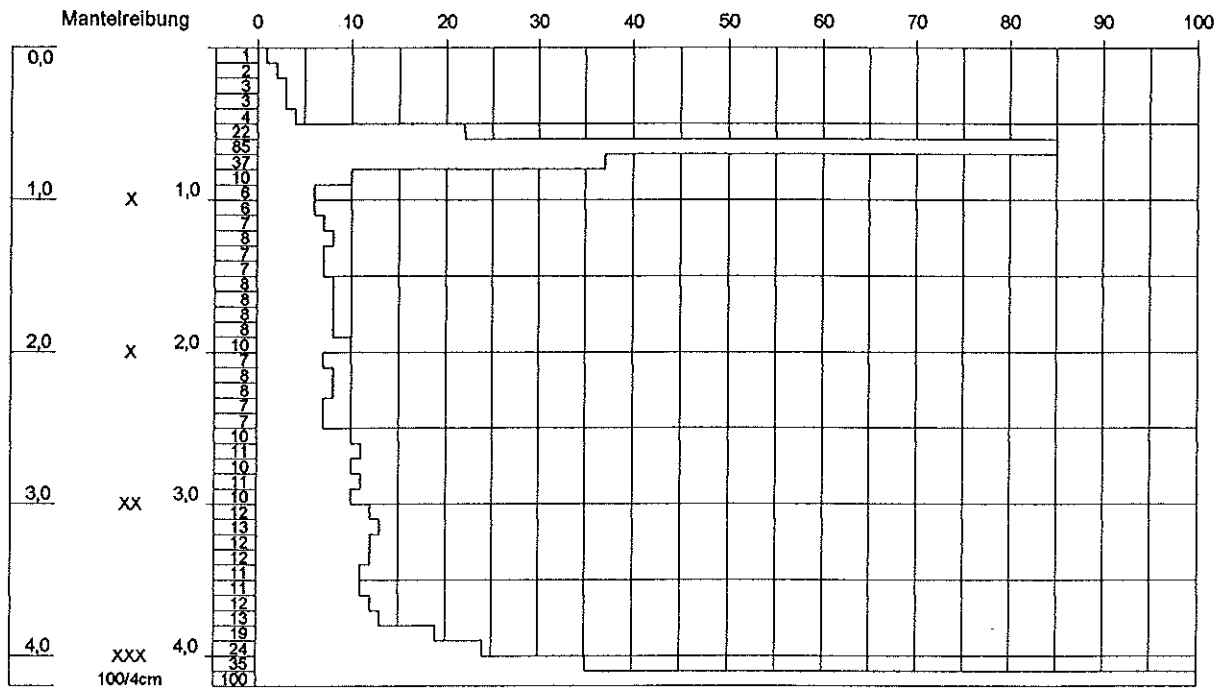
Blatt 1 von 1

<b>Projekt:</b> Herzo-Base	71403
<b>Bohrung:</b> DPH 1g	
<b>Auftraggeber:</b> GEV-Grundstücksgesellschaft	<b>Rechtswert:</b> 0
<b>Bohrfirma:</b> Behringer+Dittmann Bohr GmbH	<b>Hochwert:</b> 0
<b>Bearbeiter:</b> Ziegler	<b>Ansatzhöhe:</b> 0,00 m
<b>Datum:</b> 10.10.2002	<b>Endtiefe:</b> 3,39 m



m u. GOK (316,98 m NN)


DPH 2



Höhenmaßstab: 1:50

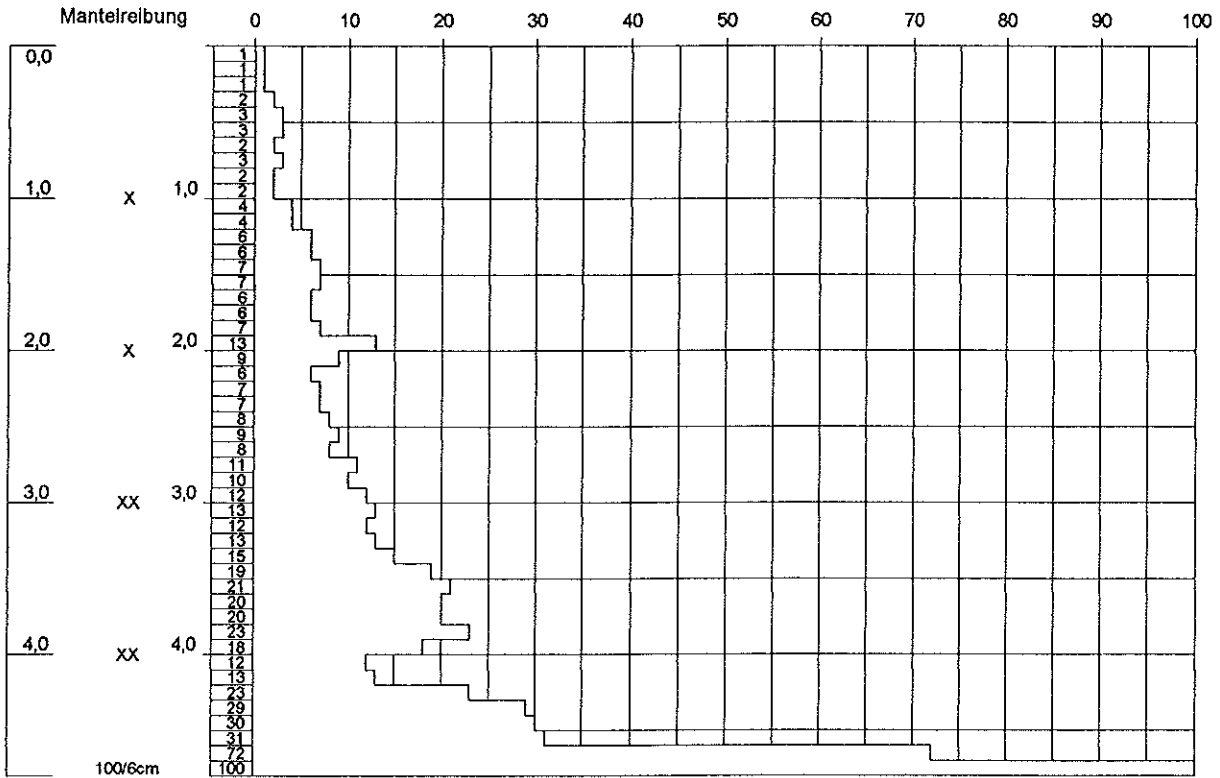
Blatt 1 von 1

<b>Projekt:</b>	Herzo-Base	71403
<b>Bohrung:</b>	DPH 2	
<b>Auftraggeber:</b>	GEV-Grundstücksgesellschaft	Rechtswert: 4421802
<b>Bohrfirma:</b>	Behringer+Dittmann Bohr GmbH	Hochwert: 5493594
<b>Bearbeiter:</b>	Haas	Ansatzhöhe: 316,98 m
<b>Datum:</b>	12.09.2002	Endtiefe: 4,14 m



m u. GOK (318,33 m NN)


DPH 3



Höhenmaßstab: 1:50

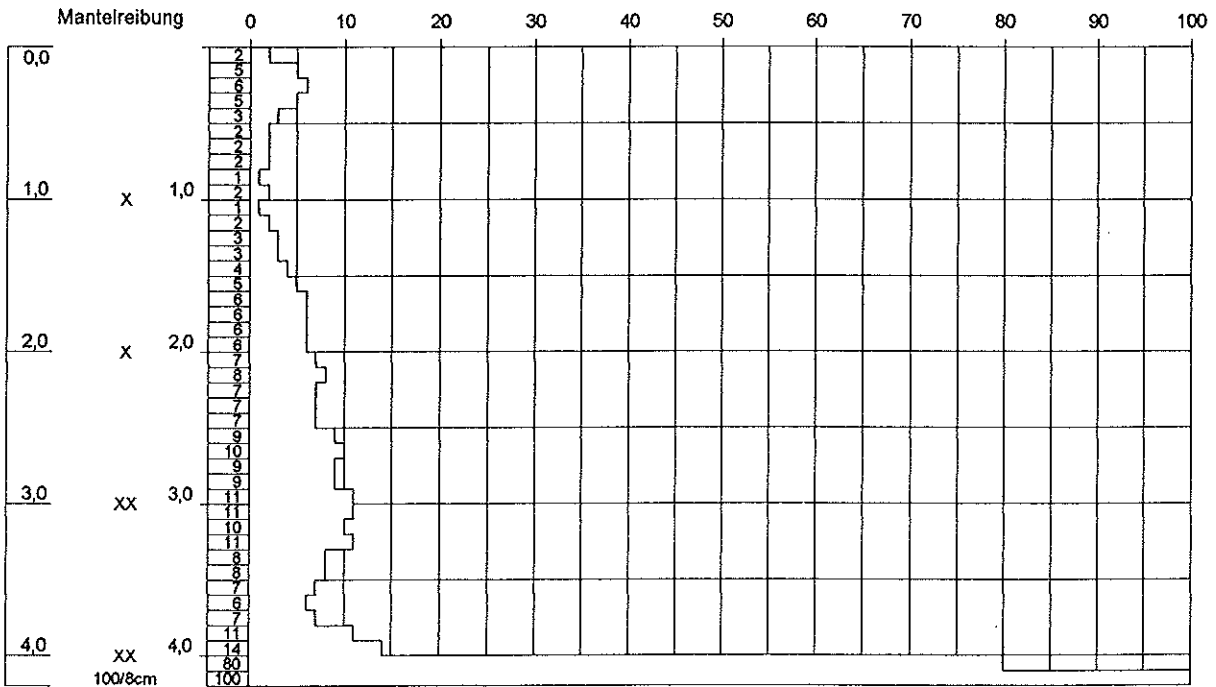
Blatt 1 von 1

<b>Projekt:</b> Herzo-Base	71403
<b>Bohrung:</b> DPH 3	
<b>Auftraggeber:</b> GEV-Grundstücksgesellschaft	<b>Rechtswert:</b> 4421752
<b>Bohrfirma:</b> Behringer+Dittmann Bohr GmbH	<b>Hochwert:</b> 5493664
<b>Bearbeiter:</b> Haas	<b>Ansatzhöhe:</b> 318,33 m
<b>Datum:</b> 12.09.2002	<b>Endtiefe:</b> 4,76 m



# DPH 4


m u. GOK (317,10 m NN)



Höhenmaßstab: 1:50

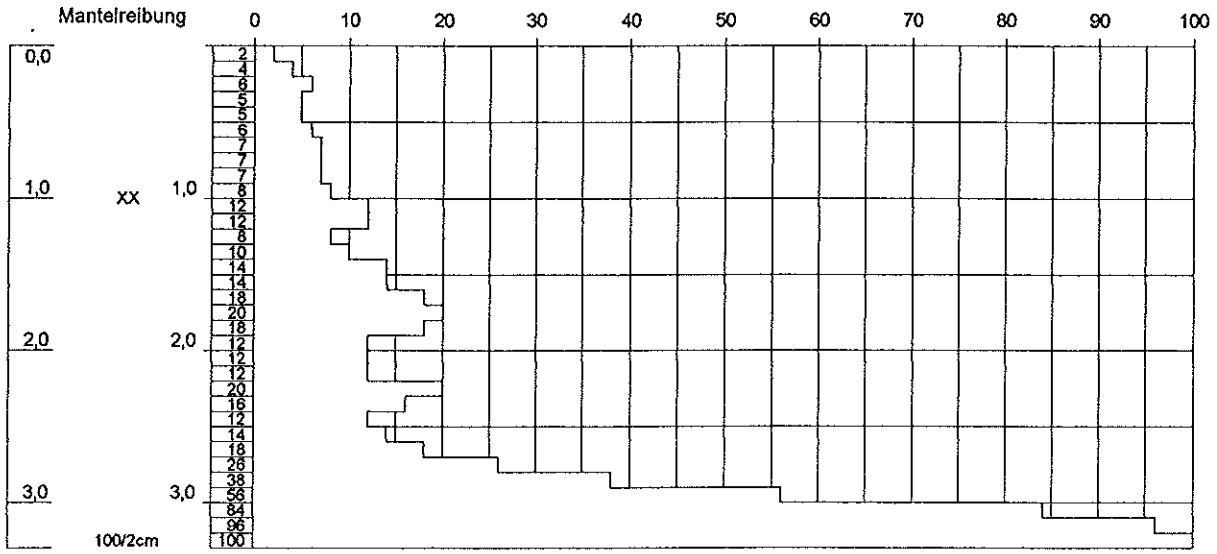
Blatt 1 von 1

<b>Projekt:</b>	Herzo-Base	71403
<b>Bohrung:</b>	DPH 4	
<b>Auftraggeber:</b>	GEV-Grundstücksgesellschaft	<b>Rechtswert:</b> 4421839
<b>Bohrfirma:</b>	Behringer+Dittmann Bohr GmbH	<b>Hochwert:</b> 5493673
<b>Bearbeiter:</b>	Haas	<b>Ansatzhöhe:</b> 317,10 m
<b>Datum:</b>	12.09.2002	<b>Endtiefe:</b> 4,18 m



# DPH 5


m u. GOK (323,42 m NN)



Höhenmaßstab: 1:50

Blatt 1 von 1

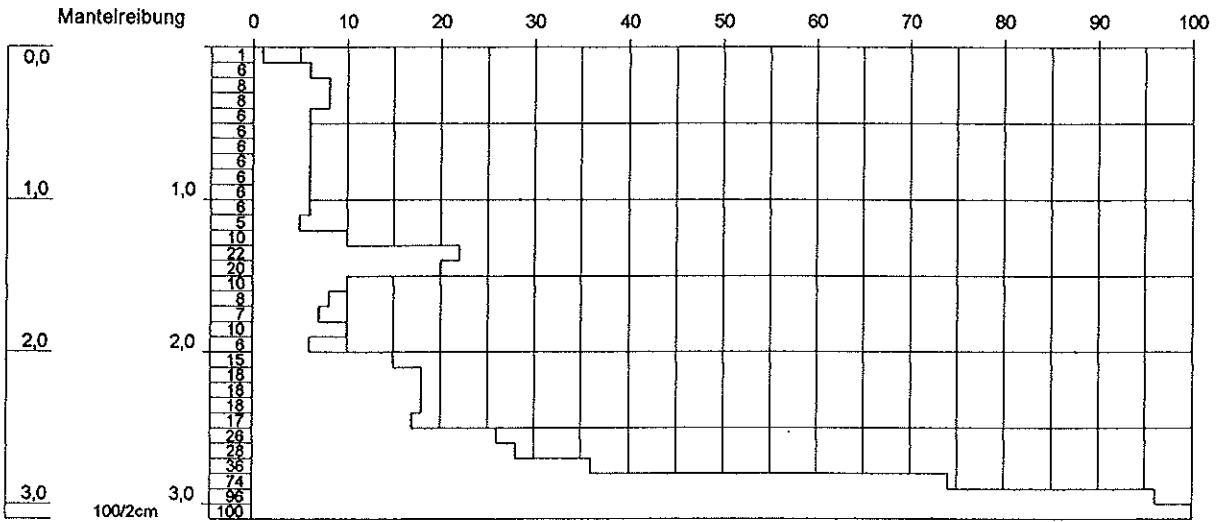
<b>Projekt:</b> Herzo-Base	71403
<b>Bohrung:</b> DPH 5	
<b>Auftraggeber:</b> GEV-Grundstücksgesellschaft	<b>Rechtswert:</b> 4421946
<b>Bohrfirma:</b> Behringer+Dittmann Bohr GmbH	<b>Hochwert:</b> 5494158
<b>Bearbeiter:</b> Ziegler	<b>Ansatzhöhe:</b> 323,42 m
<b>Datum:</b> 02.10.2002	<b>Endtiefe:</b> 3,22 m



m u. GOK (322,53 m NN)

### DPH 6


Mantelreibung



Höhenmaßstab: 1:50

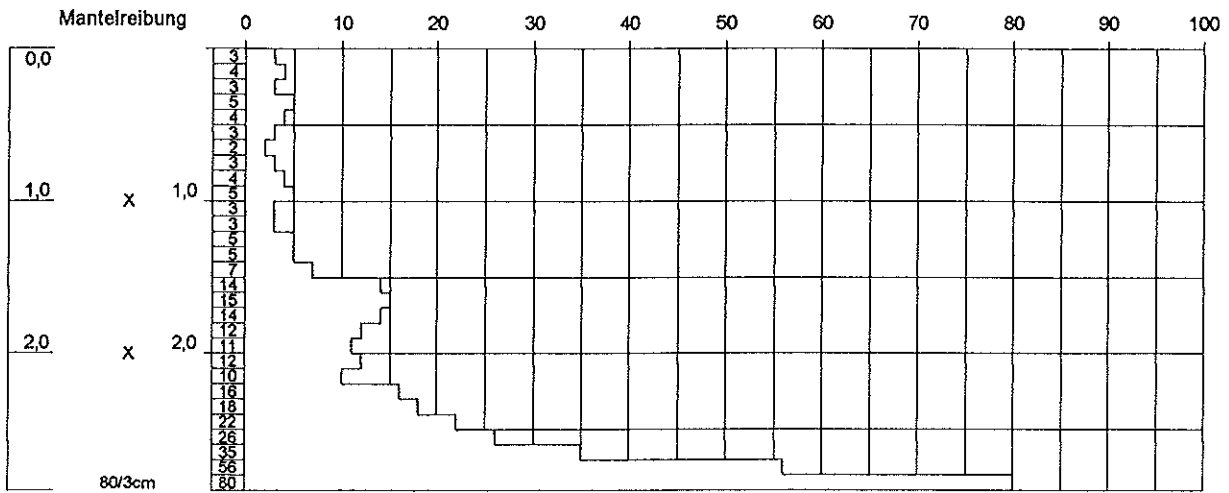
Blatt 1 von 1

<b>Projekt:</b> Herzo-Base	71403
<b>Bohrung:</b> DPH 6	
<b>Auftraggeber:</b> GEV-Grundstücksgesellschaft	<b>Rechtswert:</b> 4421828
<b>Bohrfirma:</b> Behringer+Dittmann Bohr GmbH	<b>Hochwert:</b> 5494046
<b>Bearbeiter:</b> Ziegler	<b>Ansatzhöhe:</b> 322,53 m
<b>Datum:</b> 02.10.2002	<b>Endtiefe:</b> 3,02 m



m u. GOK (324,57 m NN)


DPH 7



Höhenmaßstab: 1:50

Blatt 1 von 1

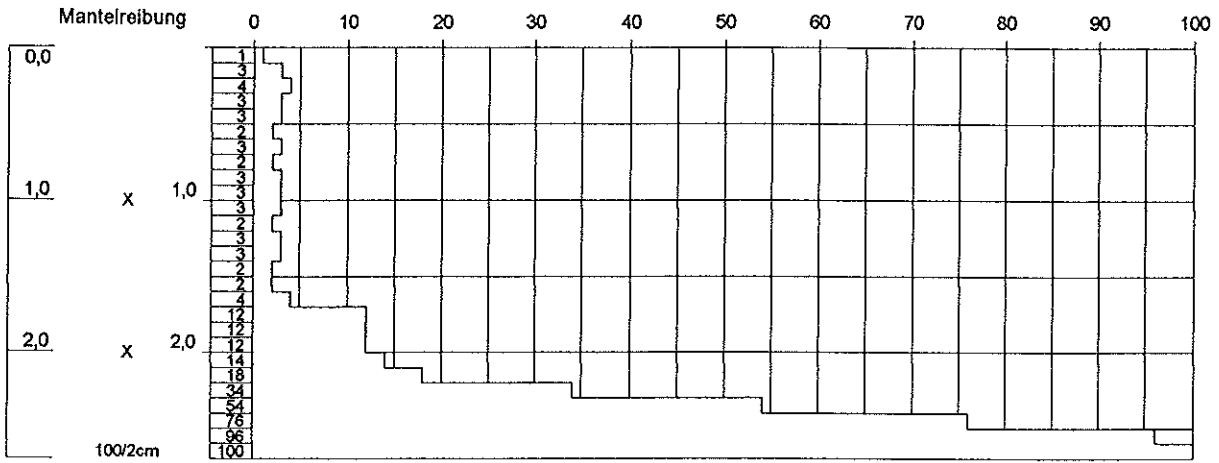
<b>Projekt:</b> Herzo-Base	71403
<b>Bohrung:</b> DPH 7	
<b>Auftraggeber:</b> GEV-Grundstücksgesellschaft	<b>Rechtswert:</b> 4421795
<b>Bohrfirma:</b> Behringer+Dittmann Bohr GmbH	<b>Hochwert:</b> 5494239
<b>Bearbeiter:</b> Haas	<b>Ansatzhöhe:</b> 324,57 m
<b>Datum:</b> 12.09.2002	<b>Endtiefe:</b> 2,83 m





m u. GOK (322,10 m NN)


### DPH 8



Höhenmaßstab: 1:50

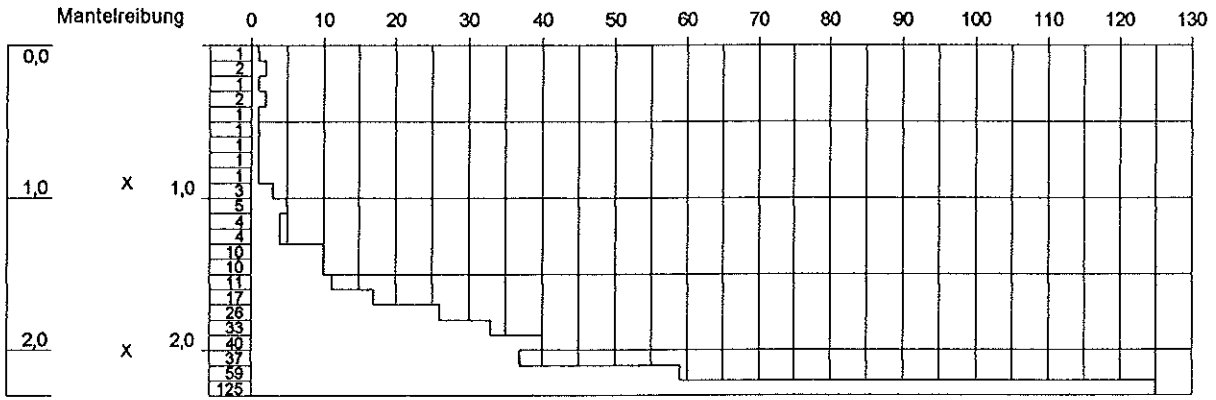
Blatt 1 von 1

<b>Projekt:</b> Herzo-Base	71403
<b>Bohrung:</b> DPH 8	
<b>Auftraggeber:</b> GEV-Grundstücksgesellschaft	<b>Rechtswert:</b> 4421721
<b>Bohrfirma:</b> Behringer+Dittmann Bohr GmbH	<b>Hochwert:</b> 5493932
<b>Bearbeiter:</b> Ziegler	<b>Ansatzhöhe:</b> 322,10 m
<b>Datum:</b> 02.10.2002	<b>Endtiefe:</b> 2,62 m



m u. GOK (322,23 m NN)


DPH 9



Höhenmaßstab: 1:50

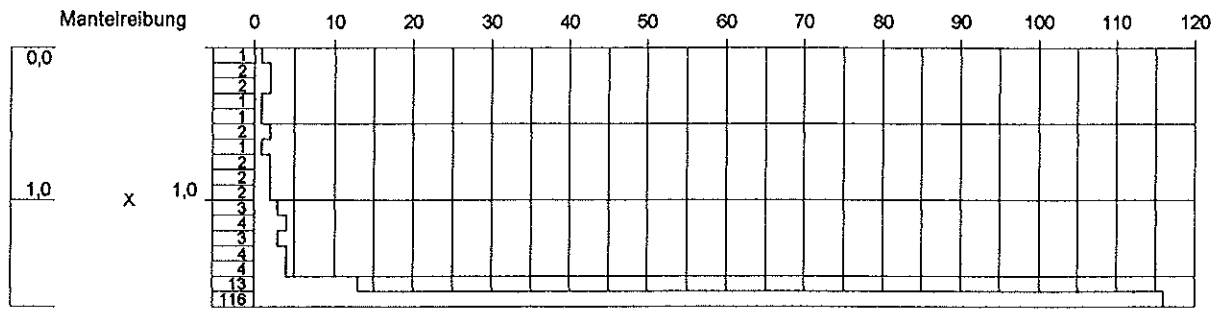
Blatt 1 von 1

<b>Projekt:</b> Herzo-Base	71403
<b>Bohrung:</b> DPH 9	
<b>Auftraggeber:</b> GEV-Grundstücksgesellschaft	<b>Rechtswert:</b> 4421609
<b>Bohrfirma:</b> Behringer+Dittmann Bohr GmbH	<b>Hochwert:</b> 5493832
<b>Bearbeiter:</b> Haas	<b>Ansatzhöhe:</b> 322,23 m
<b>Datum:</b> 12.09.2002	<b>Endtiefe:</b> 2,30 m



m u. GOK (324,20 m NN)

### DPH 10



Höhenmaßstab: 1:50

Blatt 1 von 1

Projekt: Herzo-Base 71403

Bohrung: DPH 10

Auftraggeber: GEV-Grundstücksgesellschaft

Rechtswert: 4421547

Bohrfirma: Behringer+Dittmann Bohr GmbH


Hochwert: 5493985

Bearbeiter: Haas

Ansatzhöhe: 324,20 m

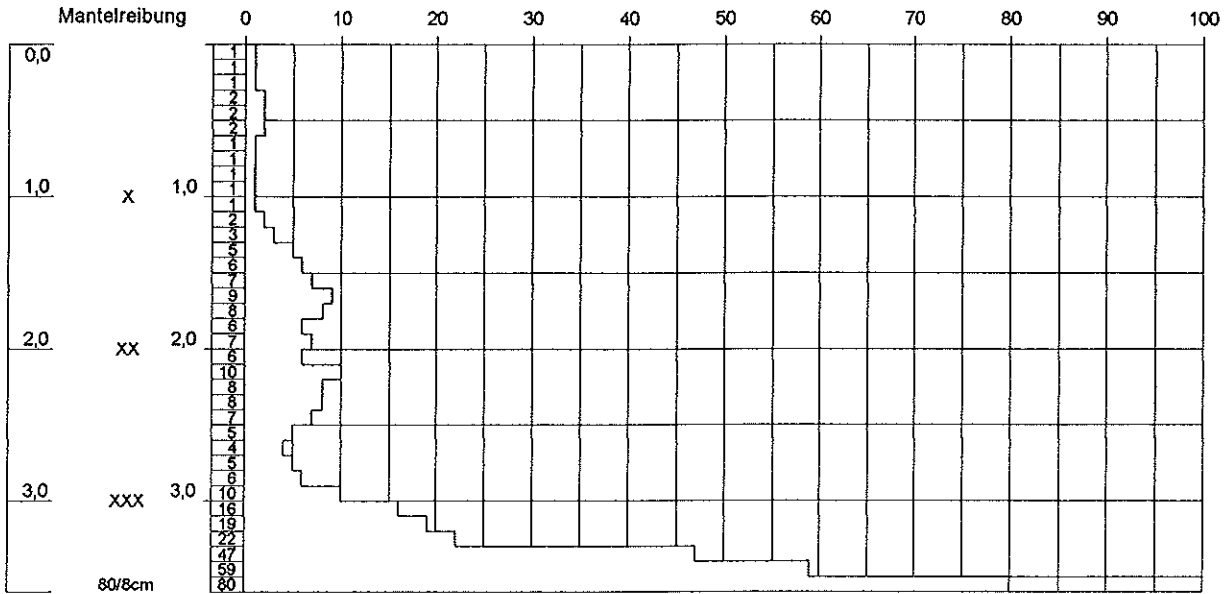
Datum: 12.09.2002

Endtiefe: 1,70 m



# DPH 11


m u. GOK (326,10 m NN)



Höhenmaßstab: 1:50

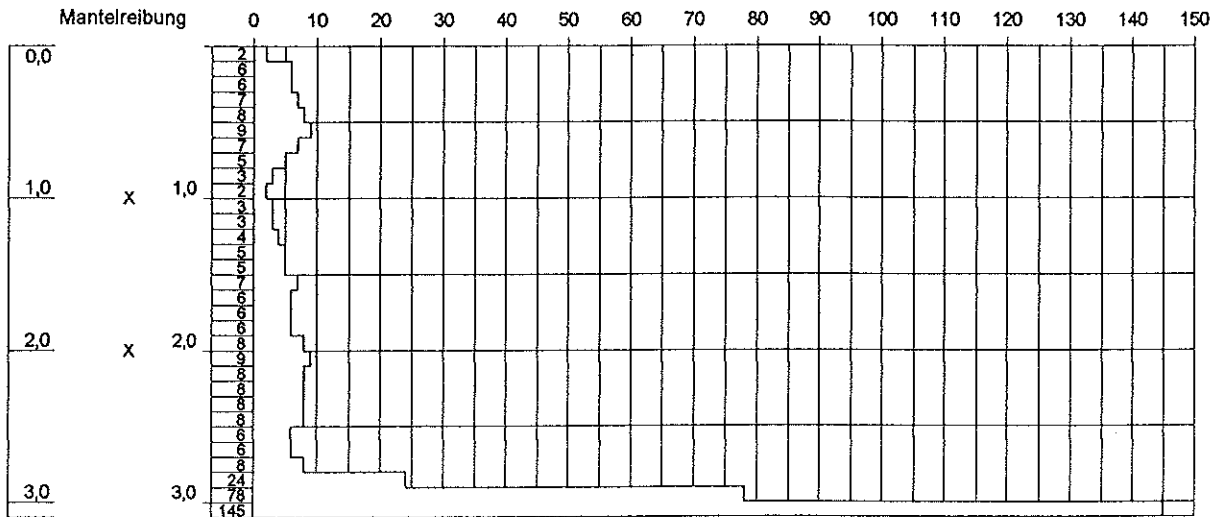
Blatt 1 von 1

<b>Projekt:</b>	Herzo-Base	71403
<b>Bohrung:</b>	DPH 11	
<b>Auftraggeber:</b>	GEV-Grundstücksgesellschaft	<b>Rechtswert:</b> 4421529
<b>Bohrfirma:</b>	Behringer+Dittmann Bohr GmbH	<b>Hochwert:</b> 5494154
<b>Bearbeiter:</b>	Haas	<b>Ansatzhöhe:</b> 326,10 m
<b>Datum:</b>	12.09.2002	<b>Endtiefe:</b> 3,58 m



# DPH 12

m u. GOK (318,08 m NN)



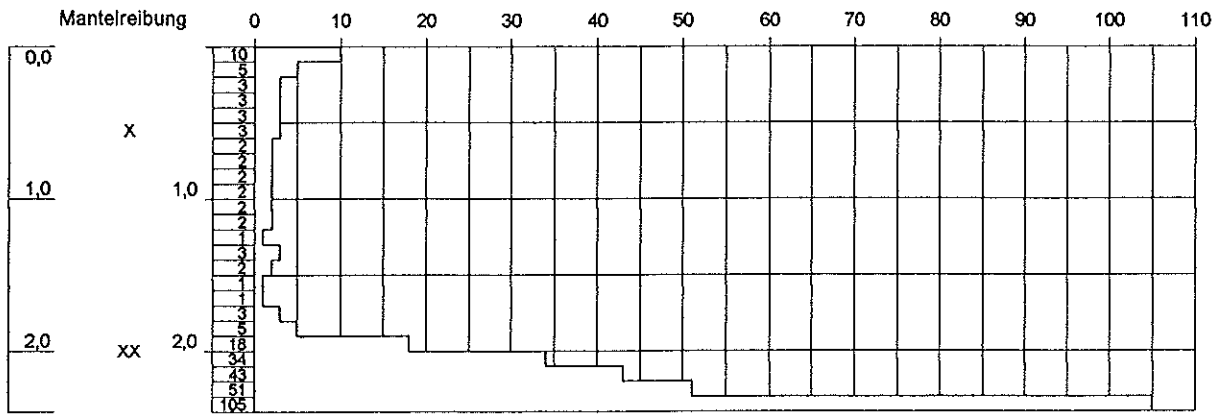
Höhenmaßstab: 1:50

Blatt 1 von 1

<b>Projekt:</b> Herzo-Base	71403	
<b>Bohrung:</b> DPH 12		
<b>Auftraggeber:</b> GEV-Grundstücksgesellschaft	<b>Rechtswert:</b> 4421721	
<b>Bohrfirma:</b> Behringer+Dittmann Bohr GmbH	<b>Hochwert:</b> 5493530	
<b>Bearbeiter:</b> Haas	<b>Ansatzhöhe:</b> 318,08 m	
<b>Datum:</b> 12.09.2002	<b>Endtiefe:</b> 3,10 m	


m u. GOK (321,00 m NN)

### DPH 13



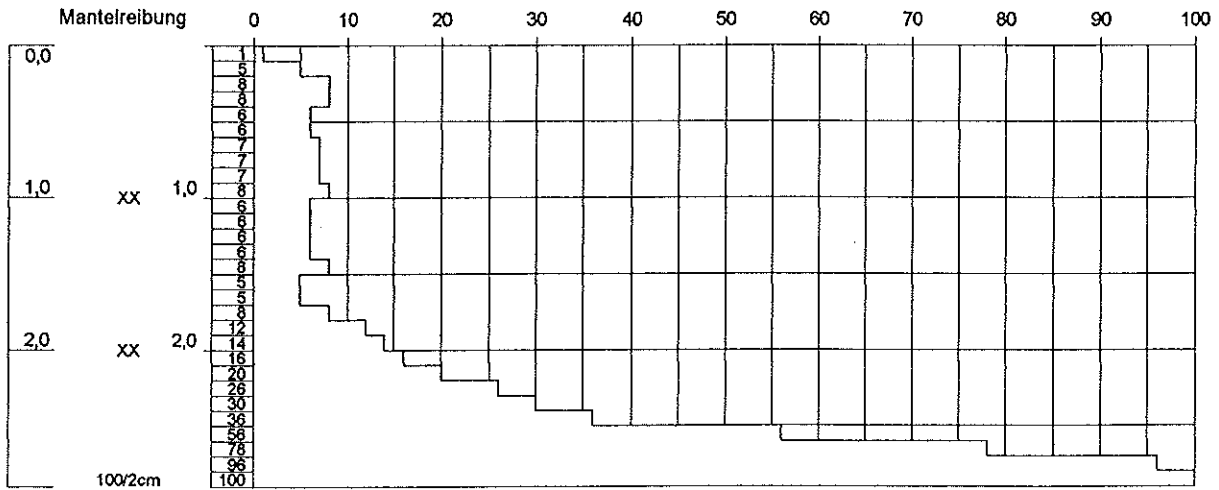
Höhenmaßstab: 1:50

Blatt 1 von 1

<b>Projekt:</b> Herzo-Base	71403	
<b>Bohrung:</b> DPH 13		
<b>Auftraggeber:</b> GEV-Grundstücksgesellschaft	<b>Rechtswert:</b> 4421526	
<b>Bohrfirma:</b> Behringer+Dittmann Bohr GmbH	<b>Hochwert:</b> 5493576	
<b>Bearbeiter:</b> Haas	<b>Ansatzhöhe:</b> 321,00 m	
<b>Datum:</b> 12.09.2002	<b>Endtiefe:</b> 2,40 m	

m u. GOK (0,00 m NN)

### DPH 14



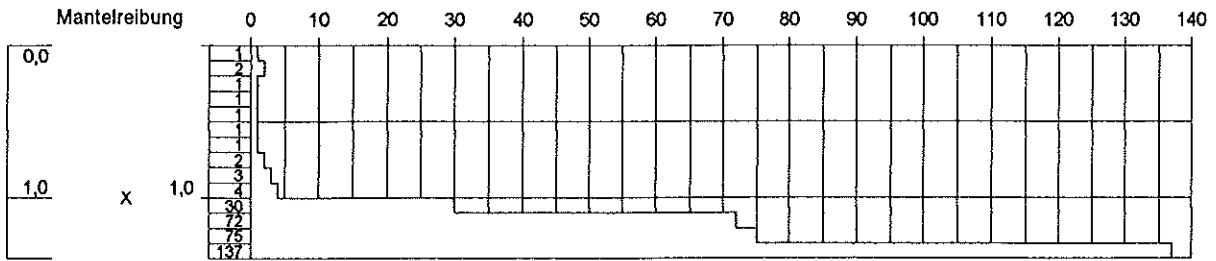
Höhenmaßstab: 1:50

Blatt 1 von 1

<b>Projekt:</b> Herzo-Base	71403	
<b>Bohrung:</b> DPH 14		
<b>Auftraggeber:</b> GEV-Grundstücksgesellschaft	<b>Rechtswert:</b> 4421502	
<b>Bohrfirma:</b> Behringer+Dittmann Bohr GmbH	<b>Hochwert:</b> 5493849	
<b>Bearbeiter:</b> Ziegler	<b>Ansatzhöhe:</b> 0,00 m	
<b>Datum:</b> 02.10.2002	<b>Endtiefe:</b> 2,82 m	

m u. GOK (323,02 m NN)

### DPH 15



Höhenmaßstab: 1:50

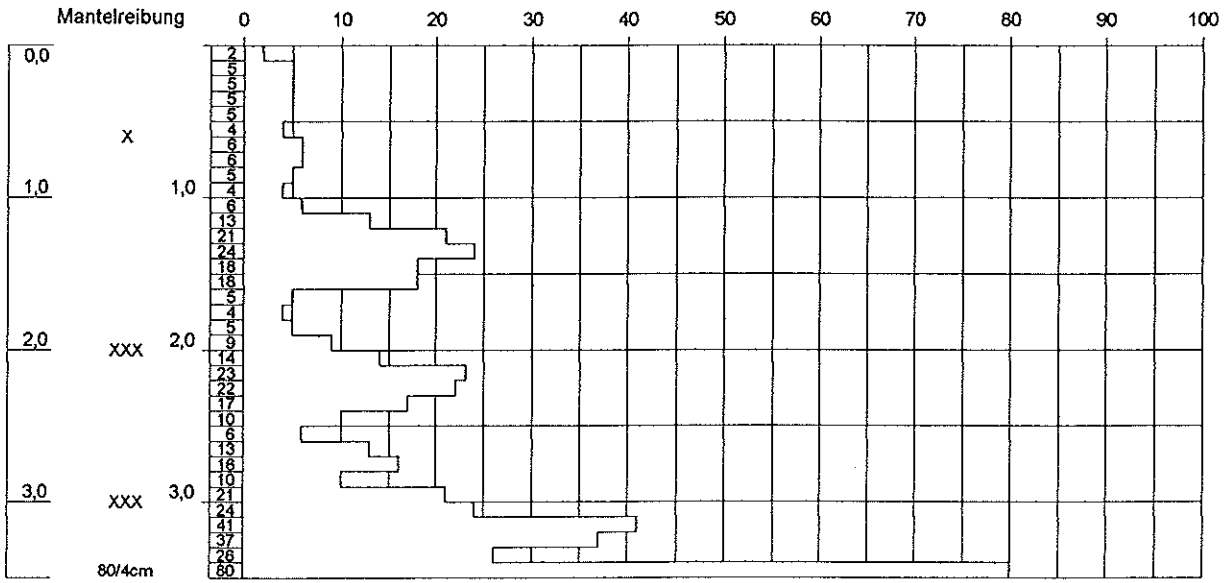
Blatt 1 von 1

<b>Projekt:</b> Herzo-Base	71403	
<b>Bohrung:</b> DPH 15		
<b>Auftraggeber:</b> GEV-Grundstücksgesellschaft	<b>Rechtswert:</b> 4421458	
<b>Bohrfirma:</b> Behringer+Dittmann Bohr GmbH	<b>Hochwert:</b> 5493691	
<b>Bearbeiter:</b> Haas	<b>Ansatzhöhe:</b> 323,02 m	
<b>Datum:</b> 12.09.2002	<b>Endtiefe:</b> 1,40 m	



m u. GOK (327,15 m NN)


### DPH 16



Höhenmaßstab: 1:50

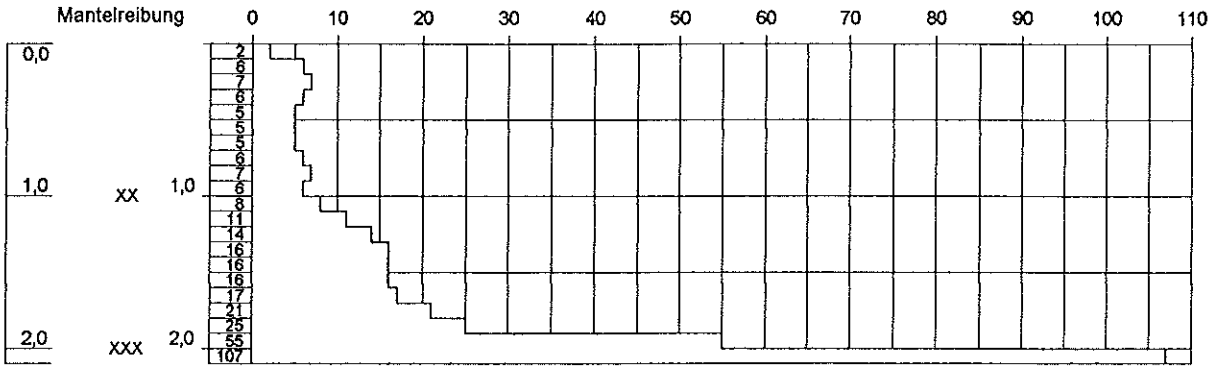
Blatt 1 von 1

<b>Projekt:</b> Herzo-Base	71403
<b>Bohrung:</b> DPH 16	
<b>Auftraggeber:</b> GEV-Grundstücksgesellschaft	<b>Rechtswert:</b> 4421371
<b>Bohrfirma:</b> Behringer+Dittmann Bohr GmbH	<b>Hochwert:</b> 5494026
<b>Bearbeiter:</b> Haas	<b>Ansatzhöhe:</b> 327,15 m
<b>Datum:</b> 12.09.2002	<b>Endtiefe:</b> 3,44 m



m u. GOK (330,01 m NN)


### DPH 17



Höhenmaßstab: 1:50

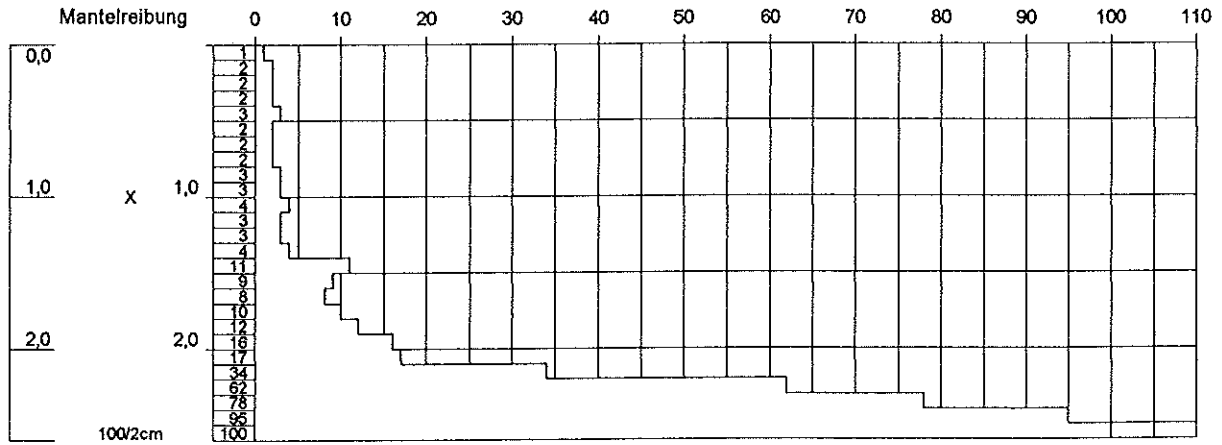
Blatt 1 von 1

<b>Projekt:</b> Herzo-Base	71403
<b>Bohrung:</b> DPH 17	
<b>Auftraggeber:</b> GEV-Grundstücksgesellschaft	<b>Rechtswert:</b> 4421322
<b>Bohrfirma:</b> Behringer+Dittmann Bohr GmbH	<b>Hochwert:</b> 5494163
<b>Bearbeiter:</b> Haas	<b>Ansatzhöhe:</b> 330,01 m
<b>Datum:</b> 12.09.2002	<b>Endtiefe:</b> 2,10 m



# DPH 18


m u. GOK (2,52 m NN)



Höhenmaßstab: 1:50

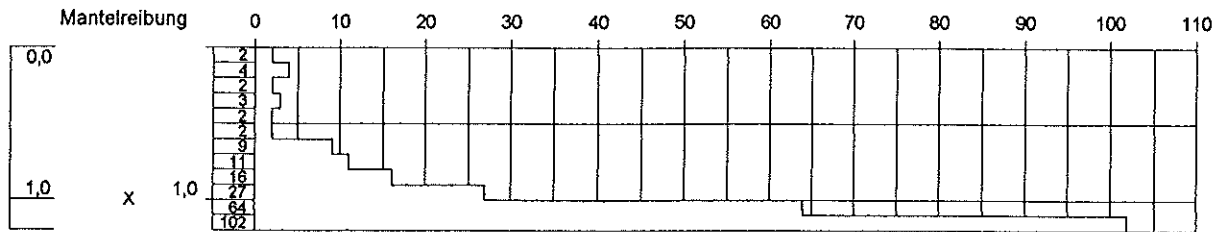
Blatt 1 von 1

<b>Projekt:</b>	Herzo-Base	71403
<b>Bohrung:</b>	DPH 18	
<b>Auftraggeber:</b>	GEV-Grundstücksgesellschaft	<b>Rechtswert:</b> 4421320
<b>Bohrfirma:</b>	Behringer+Dittmann Bohr GmbH	<b>Hochwert:</b> 5493668
<b>Bearbeiter:</b>	Ziegler	<b>Ansatzhöhe:</b> 2,52 m
<b>Datum:</b>	02.10.2002	<b>Endtiefe:</b> 0,00 m



m u. GOK (324,00 m NN)


### DPH 19



Höhenmaßstab: 1:50

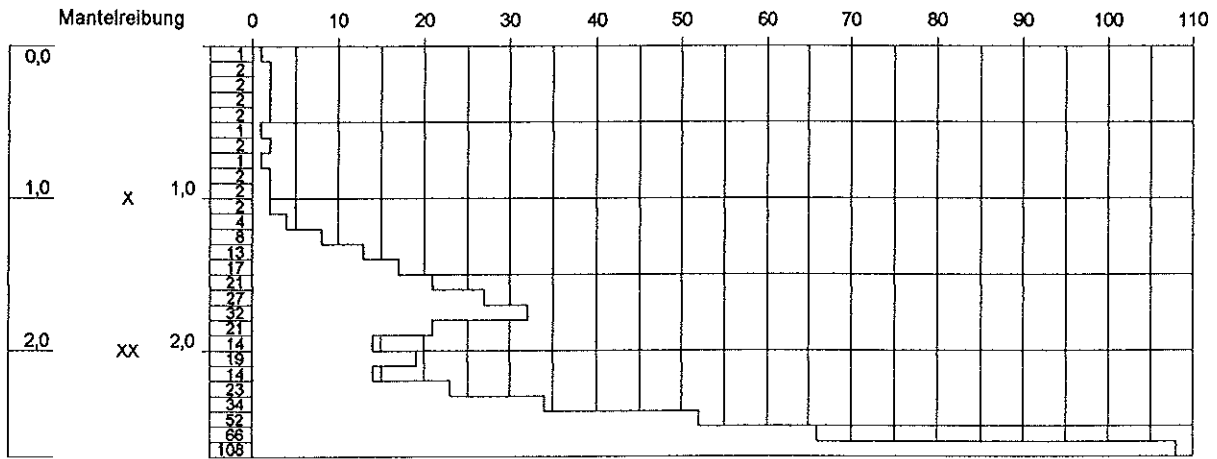
Blatt 1 von 1

<b>Projekt:</b> Herzo-Base	71403
<b>Bohrung:</b> DPH 19	
<b>Auftraggeber:</b> GEV-Grundstücksgesellschaft	<b>Rechtswert:</b> 4421344
<b>Bohrfirma:</b> Behringer+Dittmann Bohr GmbH	<b>Hochwert:</b> 5493772
<b>Bearbeiter:</b> Haas	<b>Ansatzhöhe:</b> 324,00 m
<b>Datum:</b> 12.09.2002	<b>Endtiefe:</b> 1,20 m



m u. GOK (329,06 m NN)

### DPH 20



Höhenmaßstab: 1:50

Blatt 1 von 1

Projekt: Herzo-Base 71403

Bohrung: DPH 20

Auftraggeber: GEV-Grundstücksgesellschaft

Rechtswert: 4421246

Bohrfirma: Behringer+Dittmann Bohr GmbH


Hochwert: 5494025

Bearbeiter: Haas

Ansatzhöhe: 329,06 m

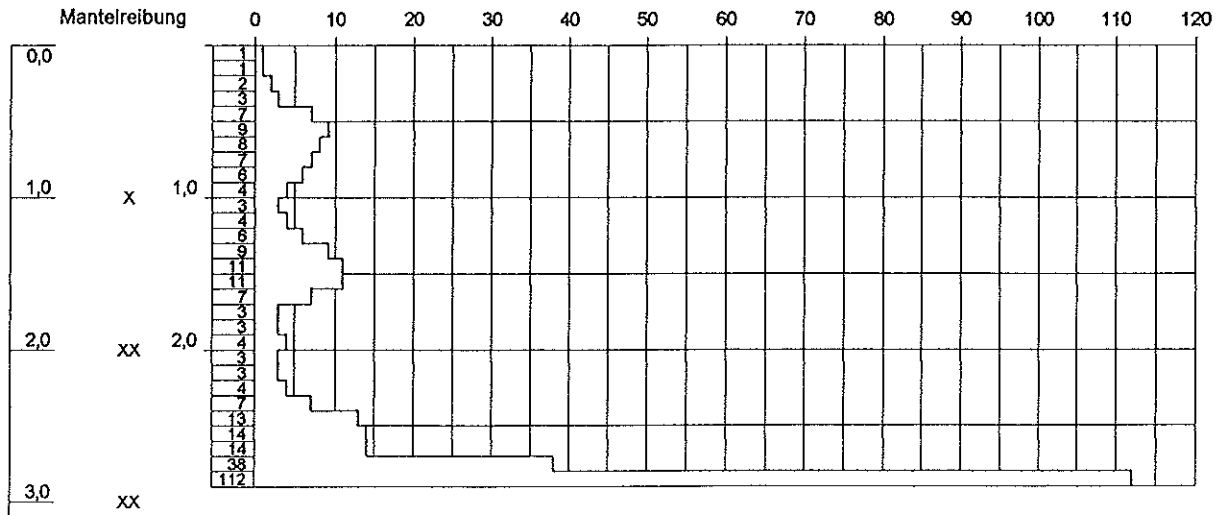
Datum: 12.09.2002

Endtiefe: 2,70 m




m u. GOK (332,02 m NN)

# DPH 21



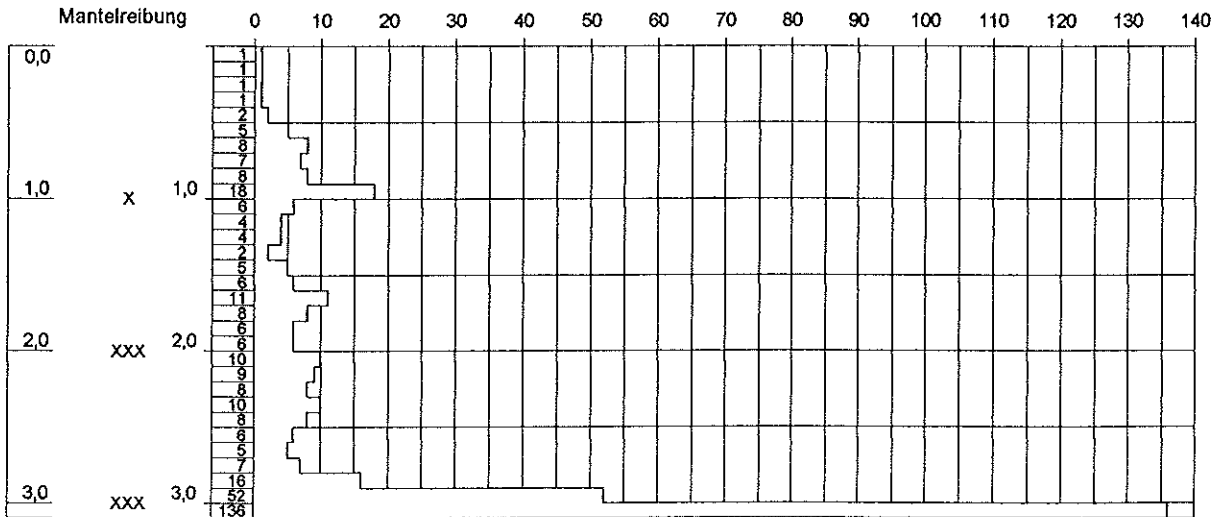
Höhenmaßstab: 1:50

Blatt 1 von 1

<b>Projekt:</b> Herzo-Base	71403	
<b>Bohrung:</b> DPH 21		
<b>Auftraggeber:</b> GEV-Grundstücksgesellschaft	<b>Rechtswert:</b> 4421240	
<b>Bohrfirma:</b> Behringer+Dittmann Bohr GmbH	<b>Hochwert:</b> 5494200	
<b>Bearbeiter:</b> Haas	<b>Ansatzhöhe:</b> 332,02 m	
<b>Datum:</b> 12.09.2002	<b>Endtiefe:</b> 2,90 m	

m u. GOK (332,10 m NN)


DPH 22



Höhenmaßstab: 1:50

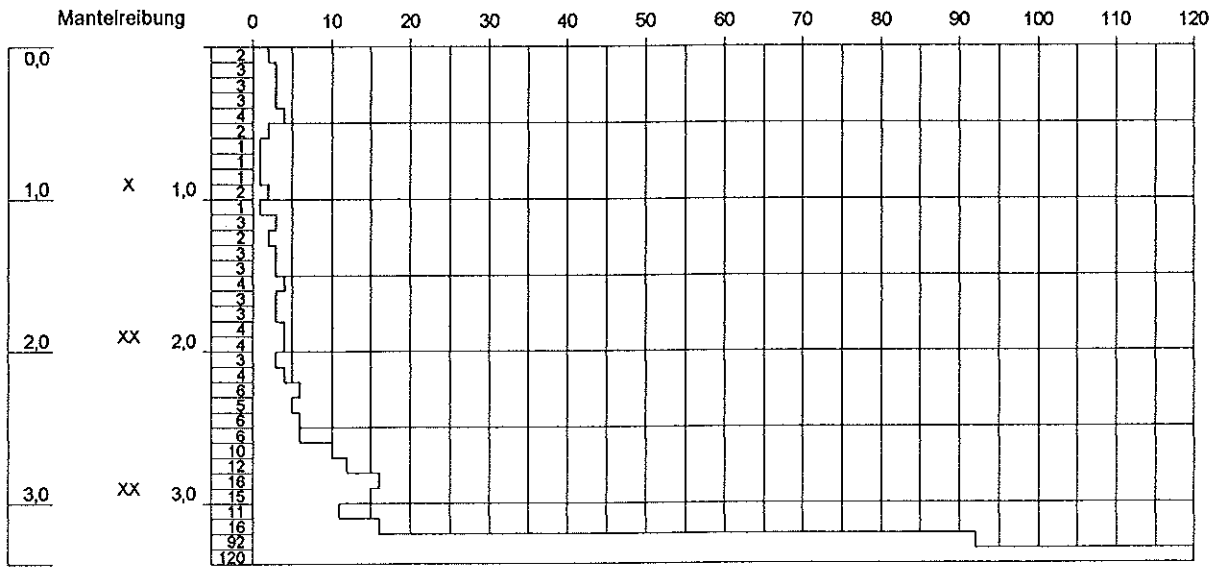
Blatt 1 von 1

<b>Projekt:</b> Herzo-Base	71403
<b>Bohrung:</b> DPH 22	
<b>Auftraggeber:</b> GEV-Grundstücksgesellschaft	<b>Rechtswert:</b> 4421171
<b>Bohrfirma:</b> Behringer+Dittmann Bohr GmbH	<b>Hochwert:</b> 5494193
<b>Bearbeiter:</b> Haas	<b>Ansatzhöhe:</b> 332,10 m
<b>Datum:</b> 12.09.2002	<b>Endtiefe:</b> 3,10 m



m u. GOK (325,61 m NN)

### DPH 23



Höhenmaßstab: 1:50

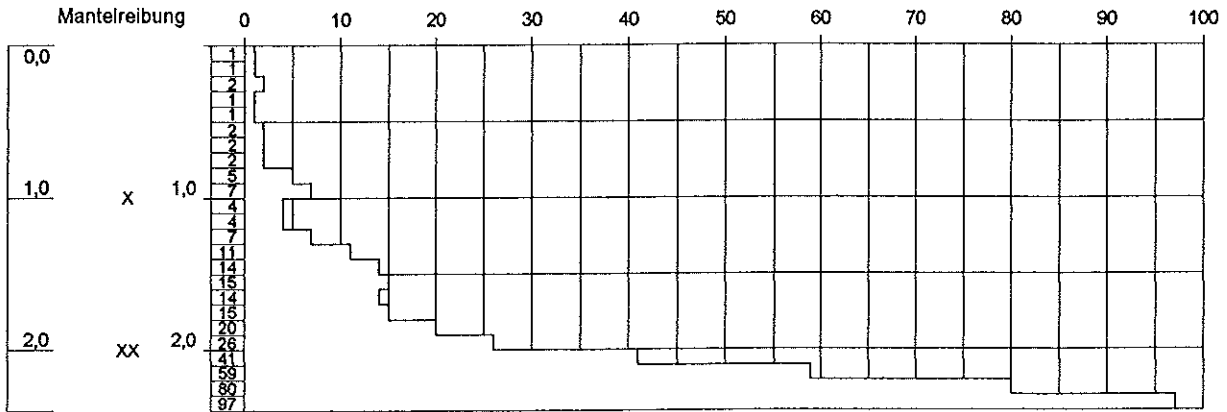
Blatt 1 von 1

<b>Projekt:</b> Herzo-Base	71403	
<b>Bohrung:</b> DPH 23		
<b>Auftraggeber:</b> GEV-Grundstücksgesellschaft	<b>Rechtswert:</b> 4421253	
<b>Bohrfirma:</b> Behringer+Dittmann Bohr GmbH	<b>Hochwert:</b> 5493730	
<b>Bearbeiter:</b> Haas	<b>Ansatzhöhe:</b> 325,61 m	
<b>Datum:</b> 12.09.2002	<b>Endtiefe:</b> 3,40 m	



# DPH 24


m u. GOK (330,31 m NN)



Höhenmaßstab: 1:50

Blatt 1 von 1

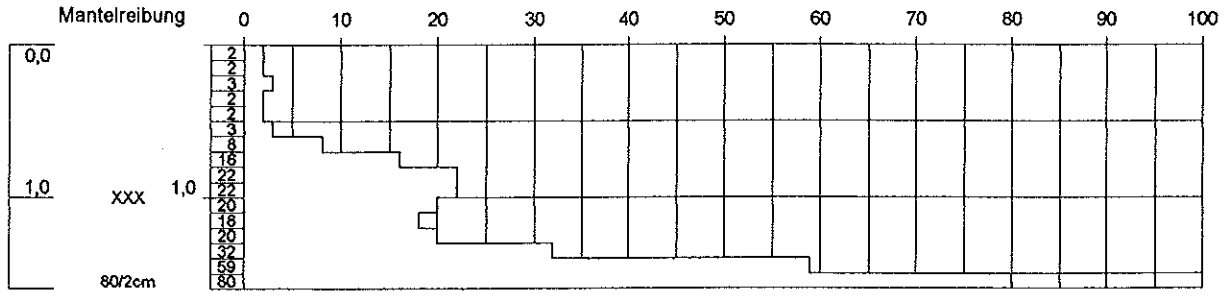
<b>Projekt:</b> Herzo-Base	71403
<b>Bohrung:</b> DPH 24	
<b>Auftraggeber:</b> GEV-Grundstücksgesellschaft	<b>Rechtswert:</b> 4421139
<b>Bohrfirma:</b> Behringer+Dittmann Bohr GmbH	<b>Hochwert:</b> 5494027
<b>Bearbeiter:</b> Haas	<b>Ansatzhöhe:</b> 330,31 m
<b>Datum:</b> 12.09.2002	<b>Endtiefe:</b> 2,40 m





# DPH 26


m u. GOK (329,18 m NN)



Höhenmaßstab: 1:50

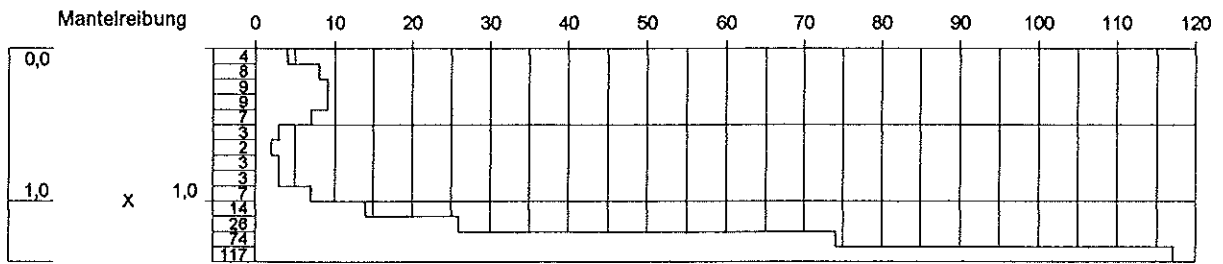
Blatt 1 von 1

<b>Projekt:</b> Herzo-Base	71403
<b>Bohrung:</b> DPH 26	
<b>Auftraggeber:</b> GEV-Grundstücksgesellschaft	<b>Rechtswert:</b> 4421081
<b>Bohrfirma:</b> Behringer+Dittmann Bohr GmbH	<b>Hochwert:</b> 5493939
<b>Bearbeiter:</b> Haas	<b>Ansatzhöhe:</b> 329,18 m
<b>Datum:</b> 12.09.2002	<b>Endtiefe:</b> 1,52 m



# DPH 27

m u. GOK (332,04 m NN)



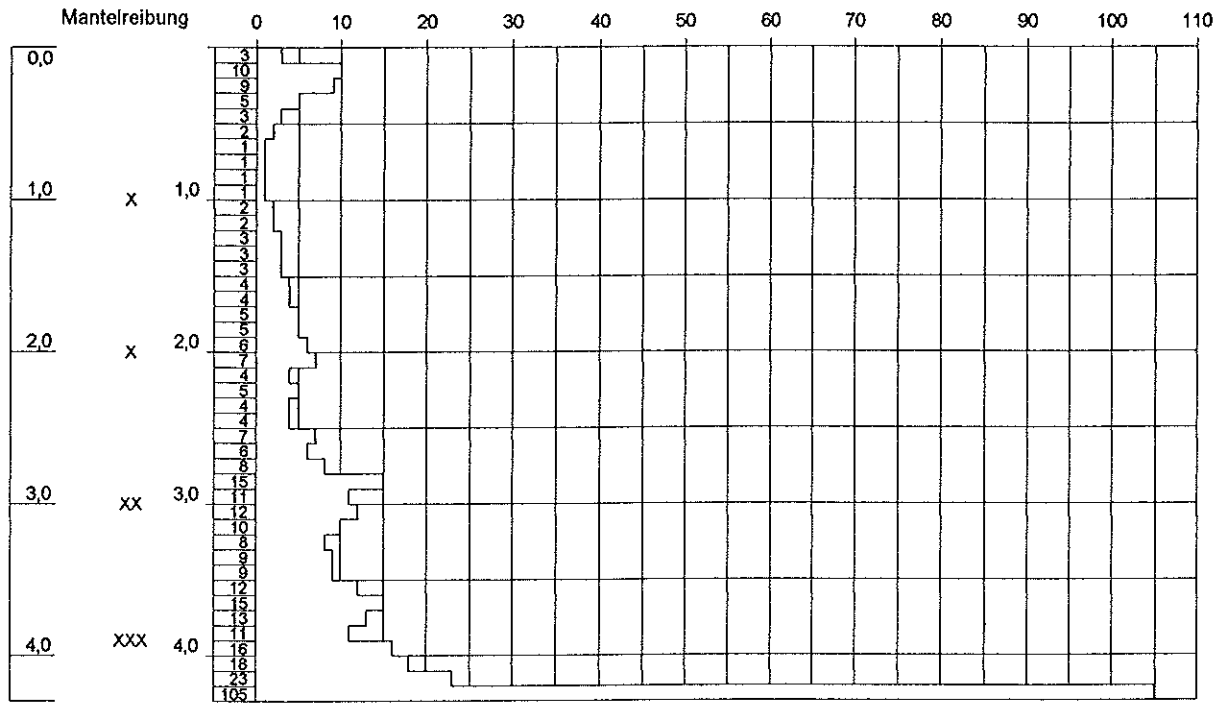
Höhenmaßstab: 1:50

Blatt 1 von 1

<b>Projekt:</b> Herzo-Base		71403	
<b>Bohrung:</b> DPH 27			
<b>Auftraggeber:</b> GEV-Grundstücksgesellschaft	<b>Rechtswert:</b> 4421043		
<b>Bohrfirma:</b> Behringer+Dittmann Bohr GmbH	<b>Hochwert:</b> 5494147		
<b>Bearbeiter:</b> Haas	<b>Ansatzhöhe:</b> 332,04 m		
<b>Datum:</b> 12.09.2002	<b>Endtiefe:</b> 1,40 m		

# DPH 28


m u. GOK (327,79 m NN)



Höhenmaßstab: 1:50

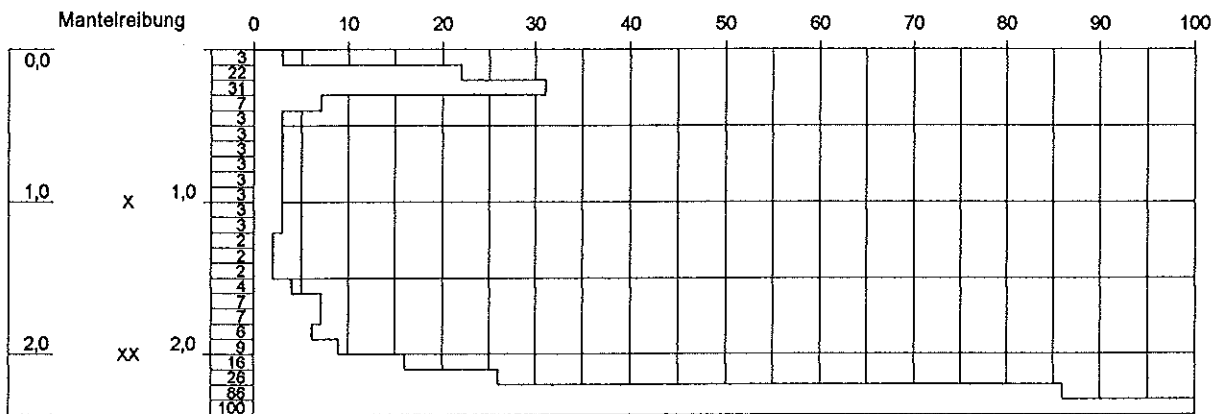
Blatt 1 von 1

<b>Projekt:</b>	Herzo-Base	71403
<b>Bohrung:</b>	DPH 28	
<b>Auftraggeber:</b>	GEV-Grundstücksgesellschaft	<b>Rechtswert:</b> 4421012
<b>Bohrfirma:</b>	Behringer+Dittmann Bohr GmbH	<b>Hochwert:</b> 5493695
<b>Bearbeiter:</b>	Haas	<b>Ansatzhöhe:</b> 327,79 m
<b>Datum:</b>	12.09.2002	<b>Endtiefe:</b> 4,30 m



m u. GOK (328,49 m NN)


DPH 29



Höhenmaßstab: 1:50

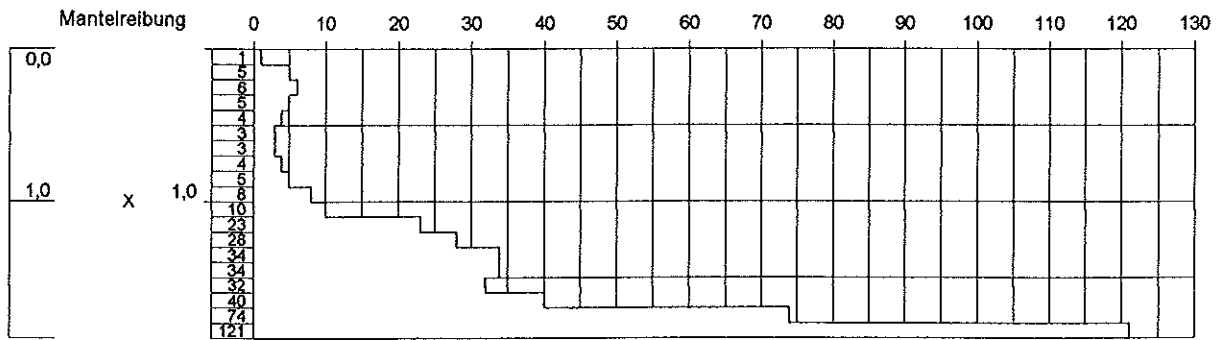
Blatt 1 von 1

<b>Projekt:</b> Herzo-Base	71403
<b>Bohrung:</b> DPH 29	
<b>Auftraggeber:</b> GEV-Grundstücksgesellschaft	<b>Rechtswert:</b> 4420984
<b>Bohrfirma:</b> Behringer+Dittmann Bohr GmbH	<b>Hochwert:</b> 5493828
<b>Bearbeiter:</b> Haas	<b>Ansatzhöhe:</b> 328,49 m
<b>Datum:</b> 12.09.2002	<b>Endtiefe:</b> 2,40 m



m u. GOK (331,34 m NN)

### DPH 30



Höhenmaßstab: 1:50

Blatt 1 von 1

<b>Projekt:</b> Herzo-Base	71403
<b>Bohrung:</b> DPH 30	
<b>Auftraggeber:</b> GEV-Grundstücksgesellschaft	<b>Rechtswert:</b> 4420930
<b>Bohrfirma:</b> Behringer+Dittmann Bohr GmbH	<b>Hochwert:</b> 5494054
<b>Bearbeiter:</b> Haas	<b>Ansatzhöhe:</b> 331,34 m
<b>Datum:</b> 12.09.2002	<b>Endtiefe:</b> 1,90 m

