


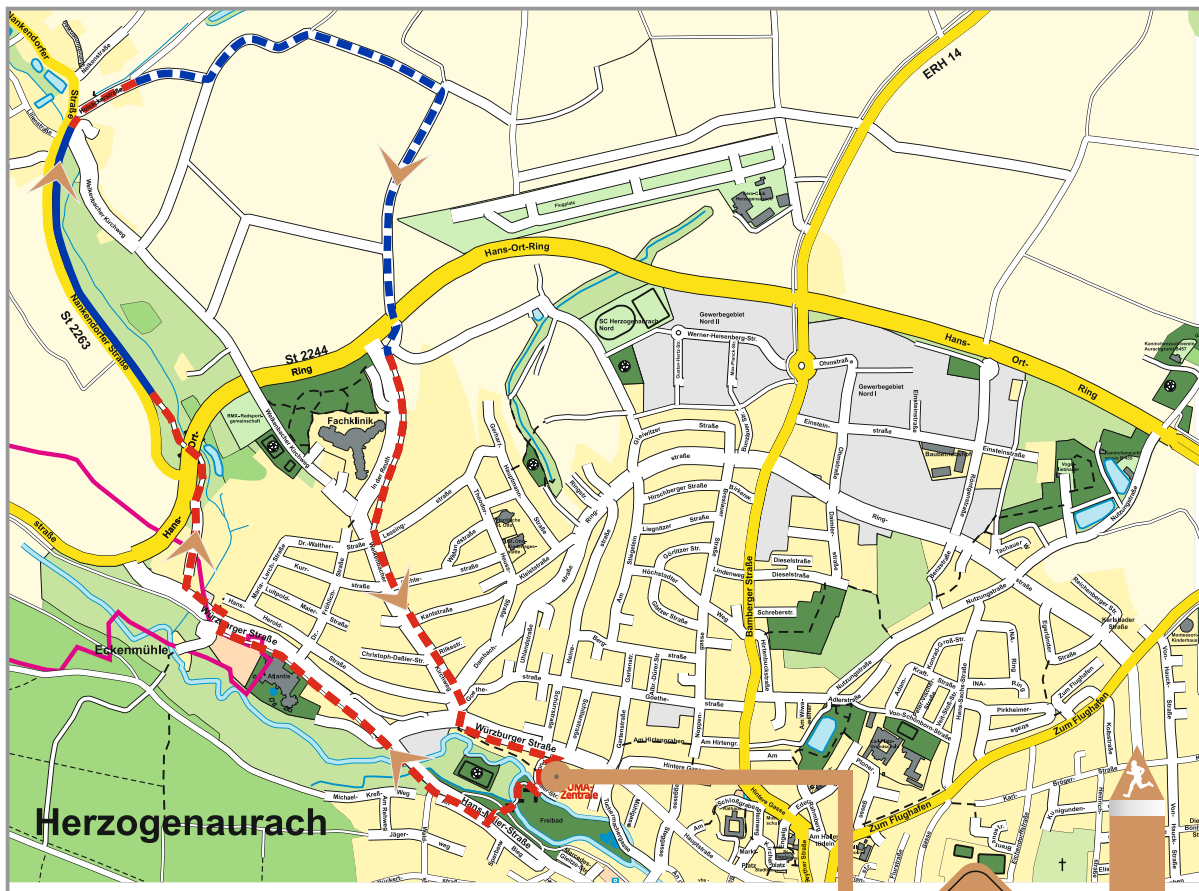


Herzo Fitness- und Walking-Tracks

Track 3

Streckenlänge 5,07 km
 Höhenmeter gesamt 38 m
 asphaltierte Wege 3,80 km
 Flurwege (Schotter) 1,27 km
 Beleuchtung 2,83 km

-  beleuchtete Wegstrecke, befestigt
-  unbeleuchtete Wegstrecke, befestigt
-  unbeleuchtete Wegstrecke, Schotter- oder Waldweg



- ◆ Laufstrecke führt zum Teil auf Fuß- und Radwegen
- ◆ Start- und Zielpunkt der Rundstrecke befindet sich bei der PUMA-Zentrale am Ende der Rudolf-Dassler-Straße, kurz vor der Aurach-Brücke am „O-Fall“
- ◆ Die Strecke führt nach Überquerung der Aurach entlang der Hans-Maier-Straße und vorbei am Freizeitbad ATLANTIS
- ◆ ab dem alten Wasserwerk verläuft sie entlang des Welkenbaches
- ◆ im Ortsteil Welkenbach zweigt die Strecke rechts ab und führt danach über Flurwege, vorbei am Waldgebiet Birkenbühl, zum Hans-Ort-Ring (Nordumgehung)
- ◆ Im weiteren Verlauf gelangt man an der Fachklinik vorbei über die Straße „In der Reuth“ und den Welkenbacher Kirchweg zur Würzburger Straße und zum Start- und Zielpunkt bei der PUMA-Zentrale

