

Aufsteigen!



RADWEGE IN UND UM HERZOGENAURACH

RADTOUREN IN UND UM HERZOGENAURACH

Werden Sie Radentdecker und folgen Sie unseren 11 Tourenvorschlägen, um die wunderschöne Umgebung Herzogenaurachs zu erkunden! Fränkische Weidellandschaften warten dabei ebenso auf Sie wie die Gelegenheit, ordentlich Höhenmeter zu machen oder dem Verlauf der Aurach zu folgen. So lassen sich Natur und Sehenswürdigkeiten mit allen Sinnen erleben. Und natürlich kann es per Pedale auch nach Erlangen, Fürth und Nürnberg gehen – das gut ausbaute Radwegenetz macht es möglich! Sie wollen nicht in die Ferne schweifen? Dann führt Sie die Familien-Tour auf spannende Stadtsafari, für Kinder vorbei an vielen Spielplätzen. Herzogenaurach bietet auf kurzen Wegen tolle Naherholungsgebiete und attraktive Einkaufsmöglichkeiten aller Art, von inhabergeführten Fachgeschäften bis hin zu großen Outlets. Mit dem Rad parken Sie genau vor der Tür. Und schließlich können Sie an der neuen Promenade am nördlichen Auracher Ufer einen verdienten Stopp einlegen, denn auf dem Holzdeck direkt am Wasser lässt sich ein gemütliches Picknick machen. Die ausführliche Beschreibung aller in dieser Karte verzeichneten Touren finden Sie kostenlos als Download auf der städtischen Website:

www.herzogenaurach.de/radfahren

DIE RADTOUR: ENTDECKEN SIE DAS NEUE HERZOGENAURACH

Herzogenaurach – eine Stadt in ständigem Wandel. Per Fahrrad können Sie neue Ortsteile und Ausblicke besonders intensiv erleben, und zwar auf unserer Radtour abseits der mittelalterlichen Innenstadt. Eine detaillierte Beschreibung über die 15 km langen Strecke, die Sie in 1,5 Stunden auf überwiegend gut befestigten Wegen zu 22 spannenden Stationen führt, bietet unsere kostenlose Broschüre „Stadtgänge und Radtour“, die auch online zu finden ist:

www.herzogenaurach.de/broschueren

TOURIST INFO

Sie haben Fragen rund um Herzogenaurach? Dann sind Sie in der Tourist Info richtig. Der Service umfasst u. a. kostenlose Informationen über die Stadt und die Region, Informationen zu Veranstaltungen und Übernachtungsangeboten, Verkauf von Tickets für Kulturveranstaltungen, Souvenirs und Fahrradkarten.

Tourist Info
 Hauptstraße 34
 Telefon 091 32 / 901-127
 91074 Herzogenaurach
tourist-info@herzogenaurach.de

IMPRESSUM

inixmedia
 Begeistert für Ihre Kommune

inixmedia GmbH
 Wiesentstraße 20
 96047 Bamberg
 Tel: 0951/700 869 0 · Fax: 0951/700 869 20
 mail: bayern@inixmedia.de

Unternehmenssitz
 Liesenhorweg 13 · 24222 Schwiententhal
 Tel: 0431/66 848 60 · Fax: 0431/66 848 70
 mail: info@inixmedia.de · web: www.inixmedia.de
 Geschäftsführer: Thorsten Dreitz und Maurizio Tassilo
 HRB 5629 Kiel · USt-IdNr. DE214 231 115

Im Auftrag der Stadt Herzogenaurach
 5. Auflage, Ausgabe April 2021

Redaktion/Verlag: Monique von Delft
 Redaktion Stadt Herzogenaurach: Amt für Stadtmarketing und Kultur,
 Amt für Planung, Natur und Umwelt
 Lektorat/Verlag: Fabian Galle
 Layout/Satz/Karten: Wieske Freudenberg, Uwe Stahl
 Titelfoto: isslerimages
 Druck: dieUmweltDruckerei GmbH, www.dieUmweltDruckerei.de

Karten, Text, Gestaltung, Art und Anordnung des Inhalts sind urheberrechtlich geschützt. Nachdruck – auch auszugsweise – nicht gestattet.

Tourenvorschläge

- 1 Die Familien-Tour (Stadtplan Herzogenaurach)
- 2 Rund um Herzogenaurach
- 3 Fränkische Weidellandschaften
- 4 Der Nordosten von Herzogenaurach
- 5 Alte Kirchen im Erlanger Westen
- 6 Rund um Zenngrund und Fembach
- 7 Entlang der Aurach der Quelle entgegen
- 8 Die Höhen der Aurach
- 9 Biergarten-Tour
- 10 Weiher, Wald und Biotope
- 11 Auf Inlineskates unterwegs
- 12 Führung auf Feldwegen

Bayernetz für Radler

- AIY Aischtalradweg
- ReY RegnitzRadweg
- EPY Erlangen-Pegnitztal-Radweg
- MZY Vom Main zur Zenn
- BTY Bibertalweg
- FSY Fränkische Schweiz-Radweg
- FFY Fünf-Flüsse-Radweg
- EHY Erlebnisradweg Hohenzollern
- BSY Burgenstraße

Überregionale Radwanderwege

- PanEuropa-Radweg
- Radferwegenetz Deutschland – Route D11

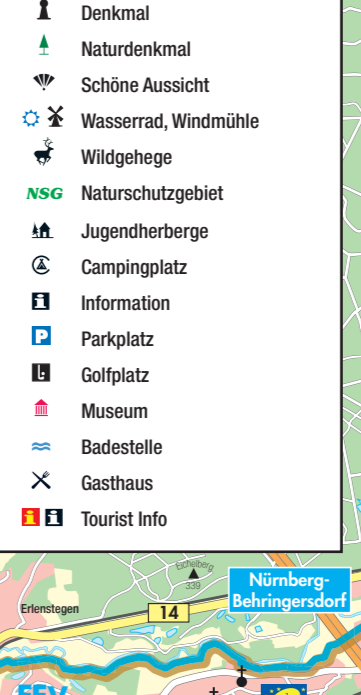
Weitere überregionale Radwege

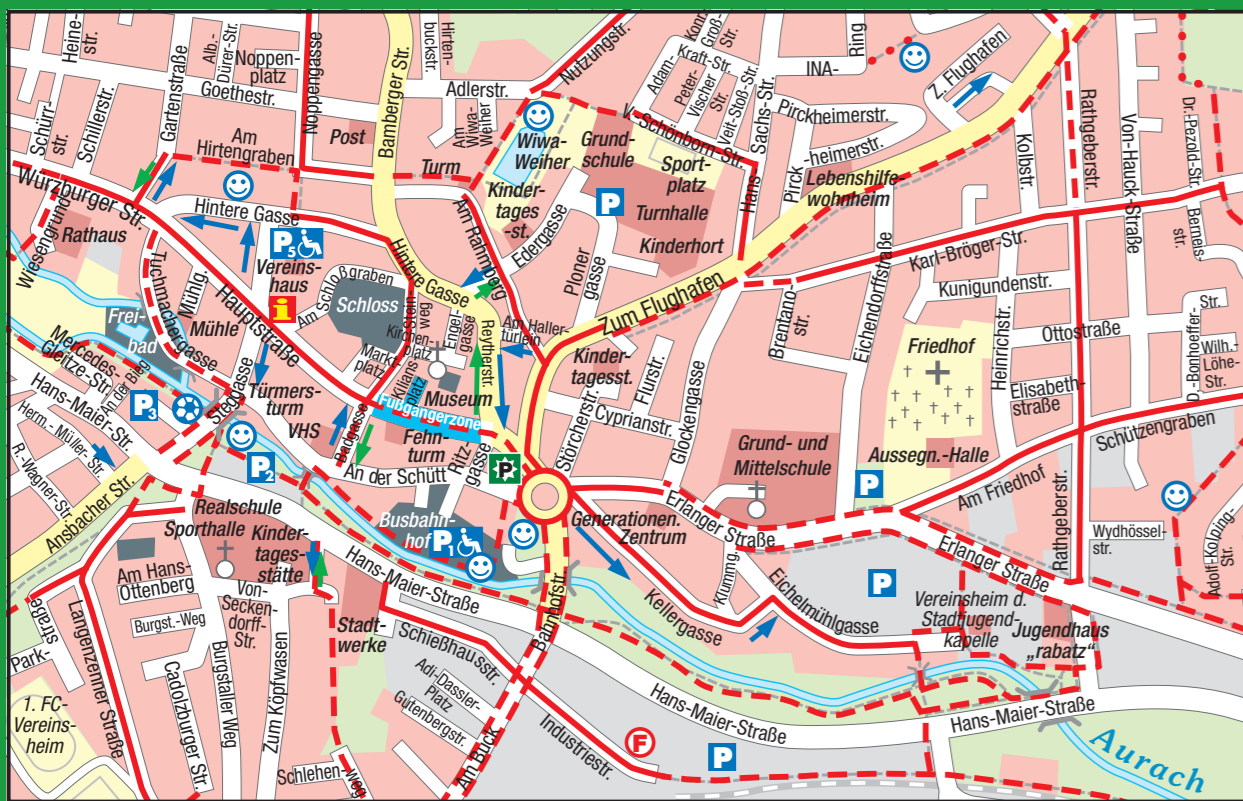
- Au Aurachtalweg
- MD Main-Donau-Radweg
- FR Fränkischer Karpenradweg
- FRA Fränkischer Karpenradweg – Alternativroute

Zeichenerklärung

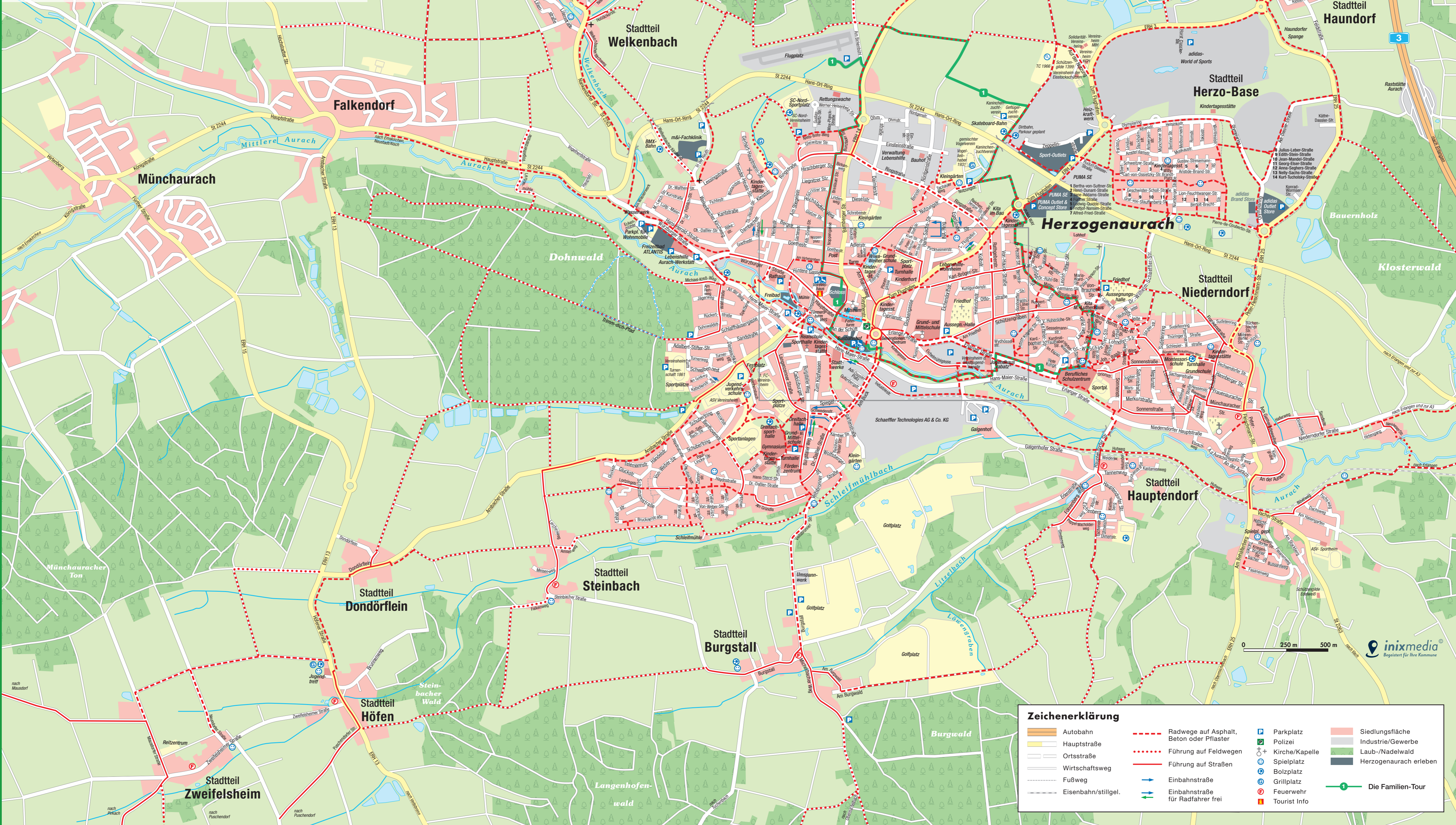
- Autobahn
- 4-spurige Bundesst.
- Bundesstraße
- Hauptstraße
- Nebenstraße
- Feldweg
- Eisenbahnstligel.
- Siedlungsfläche
- Wald
- Höhepunkt
- Kirche, Kapelle/Wegkreuze
- Burg, Schloss, Ruine
- Grabhügel, Burgstall
- Denkmal
- Naturdenkmal
- Schöne Aussicht
- Wasserrad, Windmühle
- Bibertalweg
- Wildgehege
- Naturschutzgebiet
- Jugendherberge
- Campingplatz
- Information
- Parkplatz
- Golfplatz
- Museum
- Badestelle
- Gasthaus
- Tourist Info

0 1 2 3 km





Innenstadt Herzogenaurach



Zeichenerklärung

	Autobahn		Radwege auf Asphalt, Beton oder Pflaster		Parkplatz		Siedlungsfläche
	Hauptstraße		Führung auf Feldwegen		Polizei		Industrie/Gewerbe
	Ortsstraße		Führung auf Straßen		Kirche/Kapelle		Laub-/Nadelwald
	Wirtschaftsweg		Einbahnstraße		Spielplatz		Herzogenaurach erleben
	Eisenbahn/stillgel.		Fußweg		Bolzplatz		Grillplatz
			Einbahnstraße für Radfahrer frei		Feuerwehr		Die Familien-Tour
					Tourist Info		