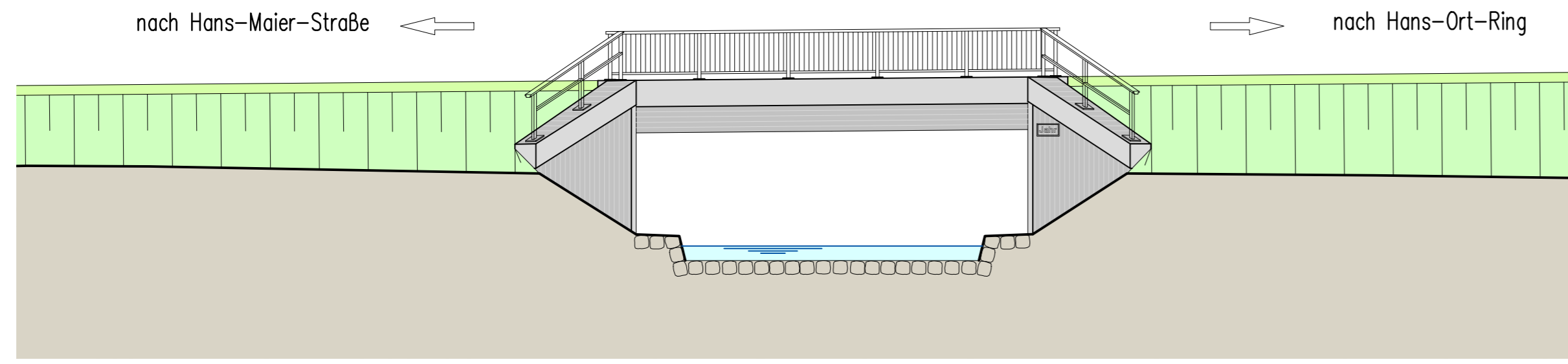
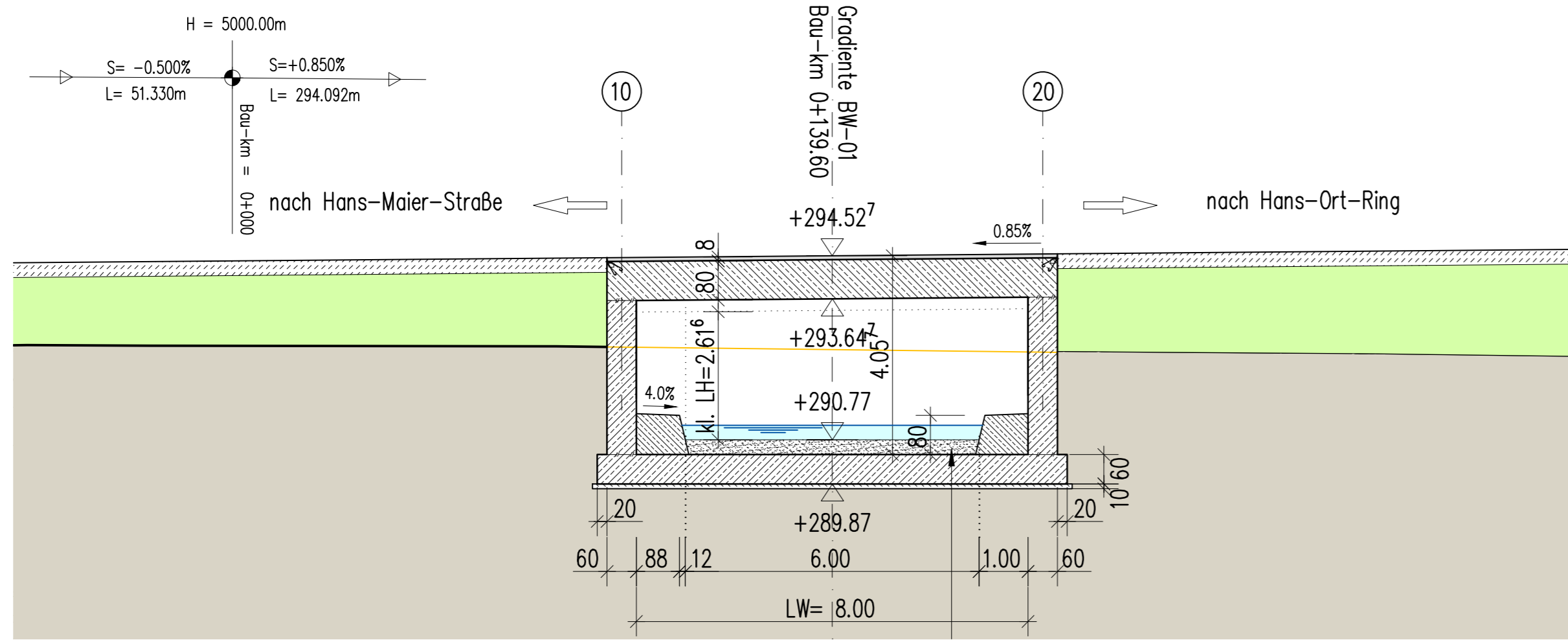


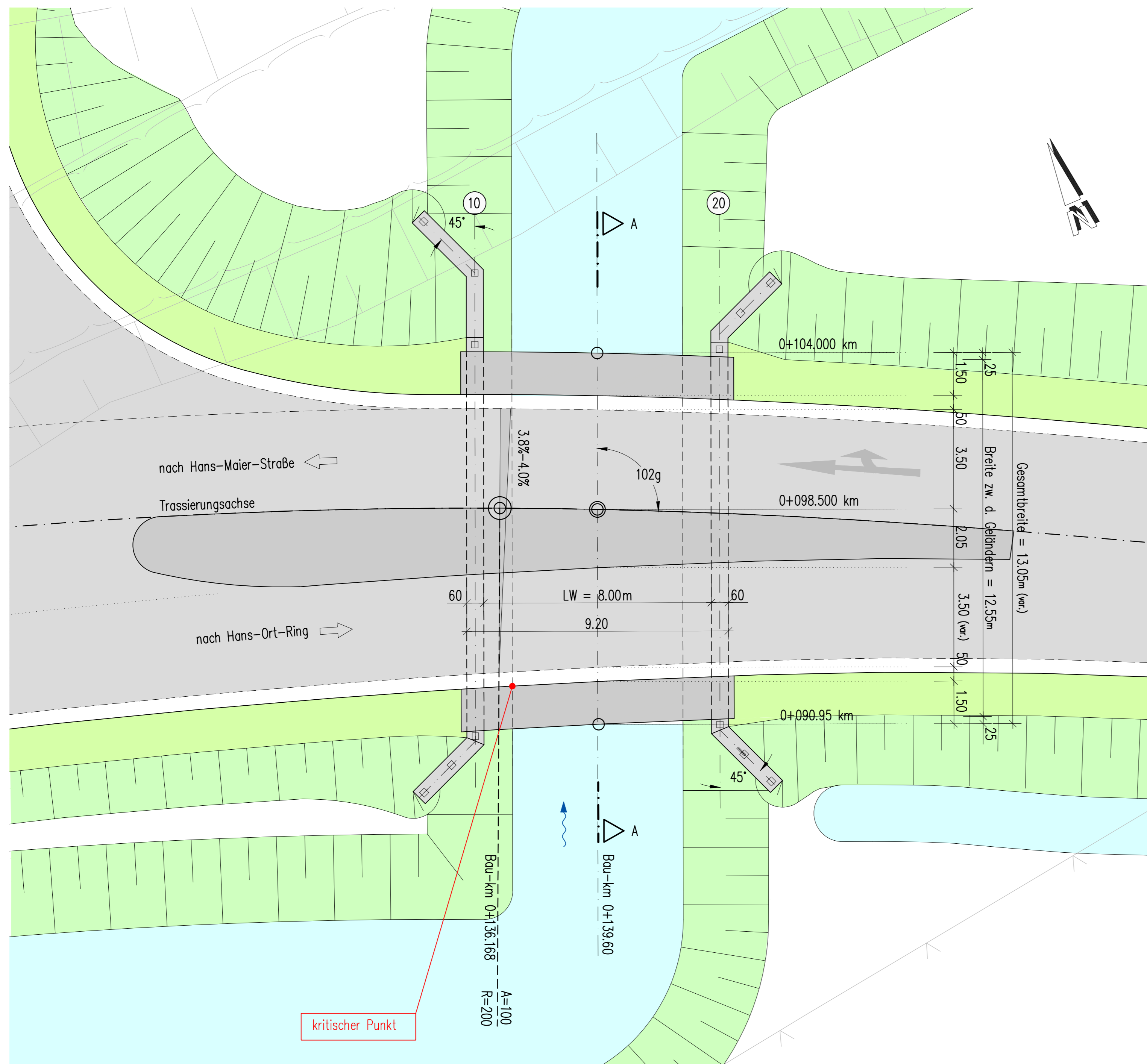
Ansicht Süd
M 1:100



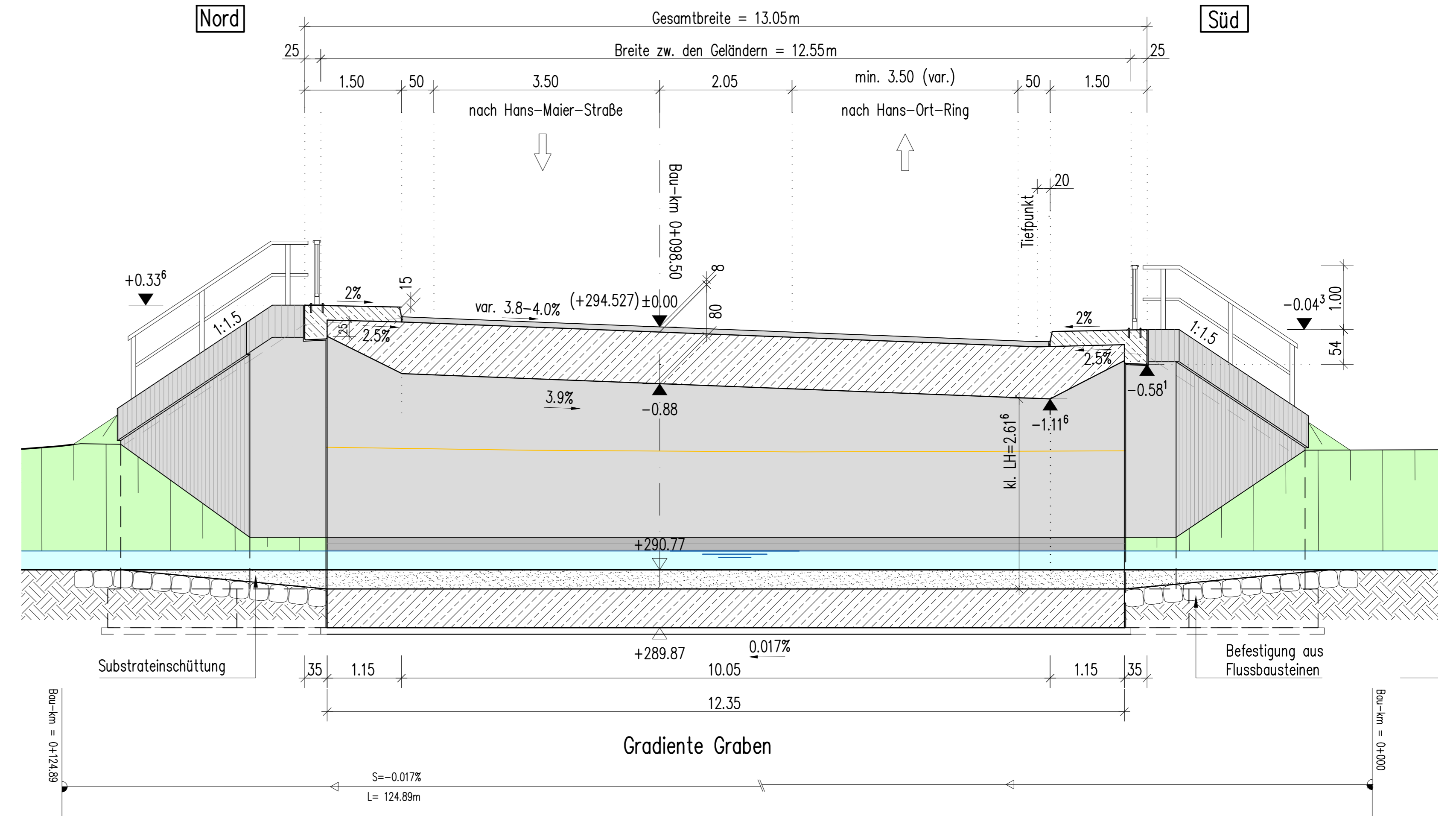
Längsschnitt in Gradiente
M 1:100



Grundriss
M 1:100



Regelquerschnitt A-A Überbau
M 1:50



vorgesehene Gründungsart: Flachgründung

Bauwerk 01	
Unterführung eines Grabens vom RRB	
Bau-km 0+139.60	LW = 8.00 m
KH = 0.80 m	LH ≥ 2.616 m
BzG = 12.55 m	KzW = 102.00 gon
MLC 50/50-100	

GRASSL BERATENDE INGENIEURE BAUWESEN	Ingenieurbüro Grassl GmbH Machflinger Str. 5-7, 81379 München T +49 89 410737-700, www.grassl-ing.de München, 10.05.2017 gez. Donner	bearbeitet: Do Datum 06/17
		gezeichnet: Mdl Datum 06/17
		geprüft: Ka Datum 06/17
Projekt:		

Nr.	Art der Änderung	Datum	Zeichen

Vorentwurf

Vorhabensträger: herzo STADT HERZOGENAURACH	Stadt Herzogenaurach Marktplatz 11 91074 Herzogenaurach Tel.: 09132/901-0, Fax: 09132/901-119 Email: rathaus@herzogenaurach.de	Unterlage / Blatt-Nr.: 15 / 01 Bauwerksskizze Maßstab: 1:100, 1:50
--	--	---

Ortsumfahrung Niederndorf - Neuses	
Unterführung eines Grabens vom RRB	
Aufgestellt: Stadt Herzogenaurach	
Dr. German Hacker, 1. Bürgermeister Herzogenaurach, den xx.xx.2017	

Arbeitsstand 08.06.17