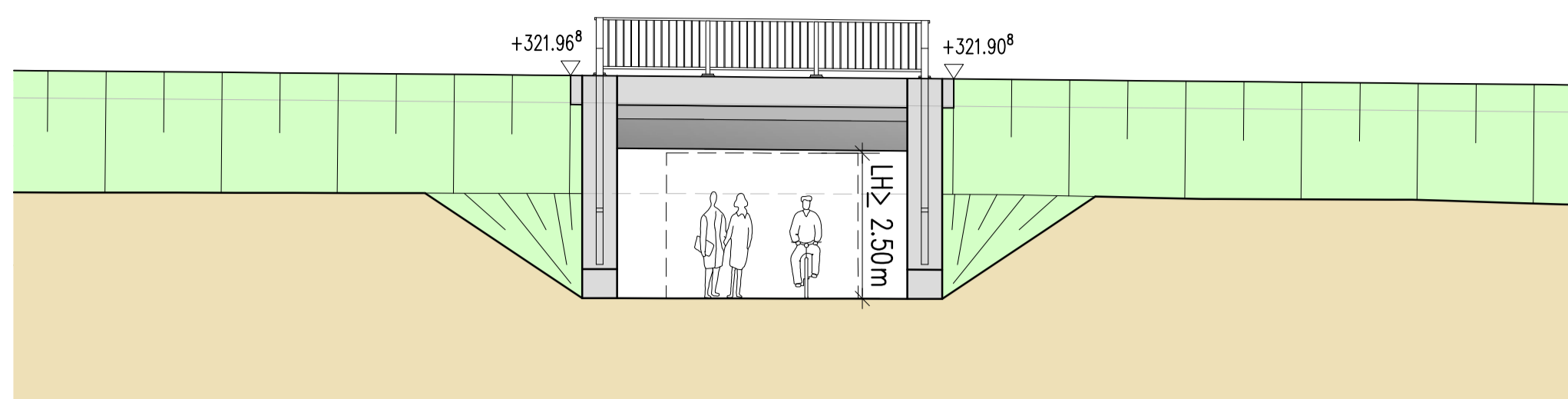
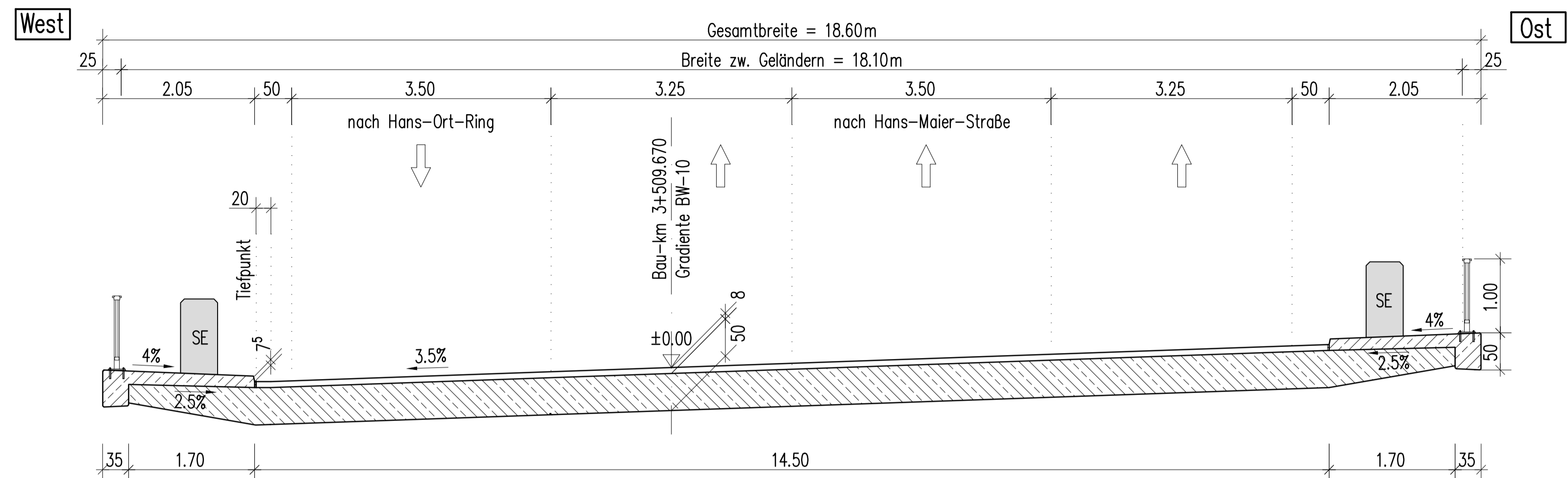


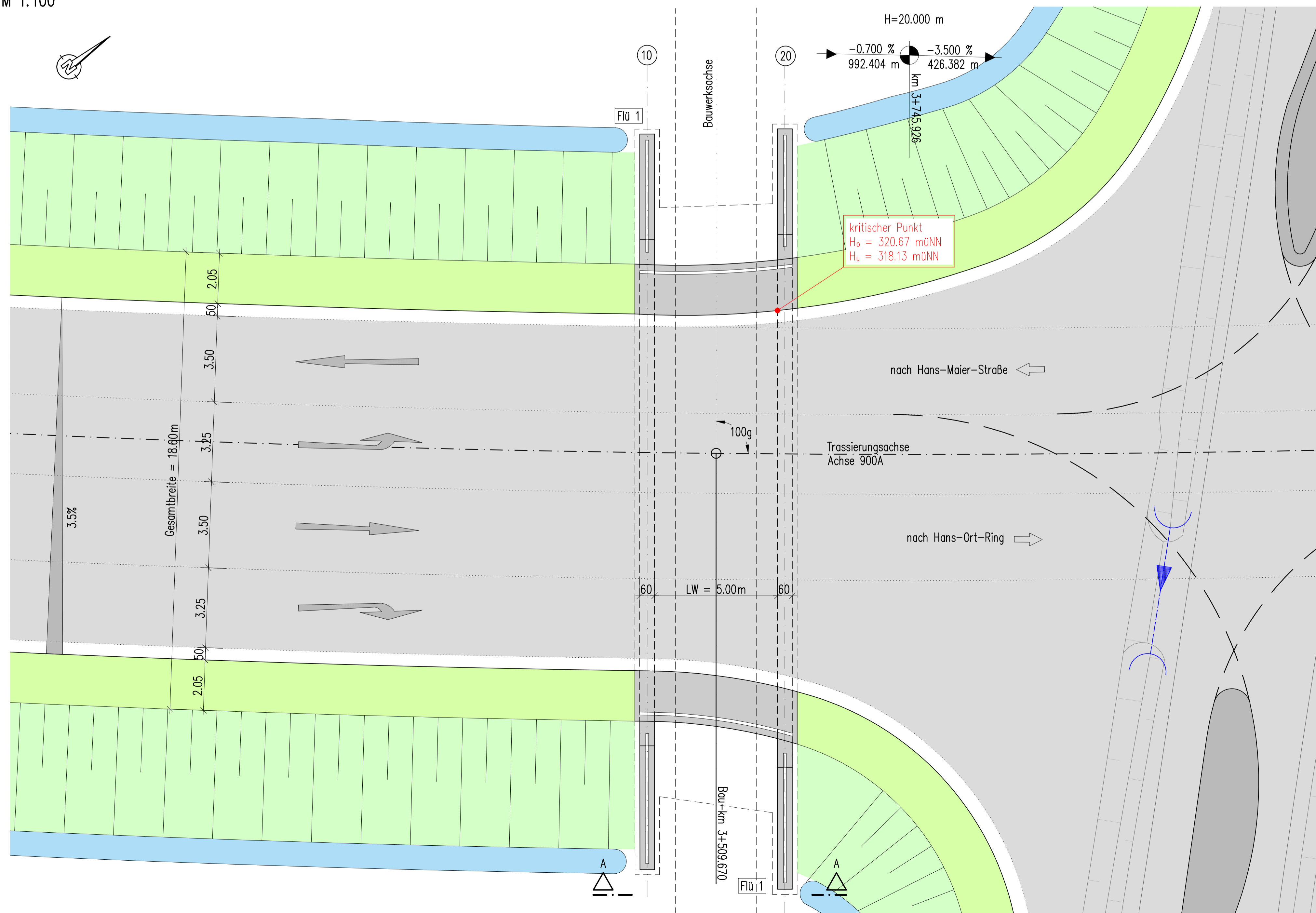
Ansicht A-A von Osten
M 1:100



Regelquerschnitt Überbau
M 1:50



Grundriss
M 1:100



vorgesehene Gründungsart: Flachgründung

Bauwerk 10
 Unterführung eines geplanten Geh- Radweges
 Bau-km 3+509.670
 KH = 0.50 m LW = 5.00 m
 BzG = 18.10 m LH ≥ 2.50 m
 MLC 50/50-100 KzW = 100.00 gon

GRASSL BERATENDE INGENIEURE BAUWESEN	Ingenieurbüro Grassl GmbH Machtlfinger Str. 5-7, 81379 München T +49 89 410737-700, www.grassl-ing.de München, xx.05.2017 gez. Donner			
	bearbeitet:	Do	Datum	05/17
	gezeichnet:	Tri	Datum	05/17
	geprüft:	Ka	Datum	05/17
Projekt:				

Nr.	Art der Änderung	Datum	Zeichen

Vorentwurf

Vorhabensträger: herzo STADT HERZOGENAURACH	Stadt Herzogenaurach Marktplatz 11 91074 Herzogenaurach Tel.: 09132/901-0, Fax: 09132/901-119 Email: rathaus@herzogenaurach.de	Unterlage / Blatt-Nr.: 15 / 10 Bauwerkskizze Maßstab: 1:100, 1:50
--	--	---

Ortsumfahrung Niederndorf - Neuses Unterführung eines geplanten Geh- und Radweges	
Aufgestellt: Stadt Herzogenaurach	Dr. German Hacker, 1. Bürgermeister Herzogenaurach, den xx.xx.2017

Arbeitsstand 09.06.17