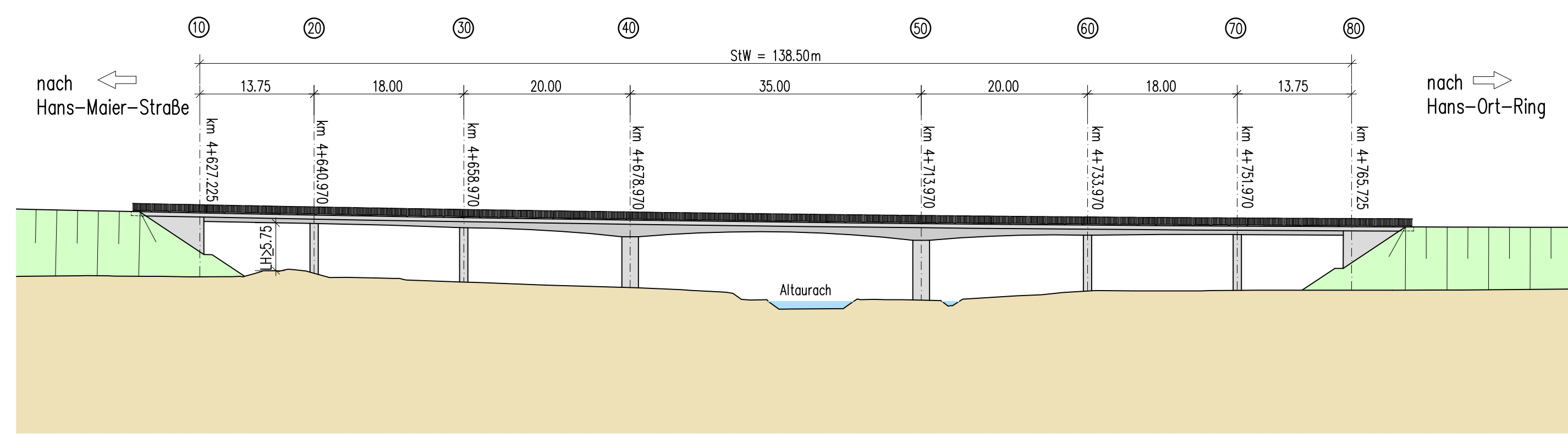
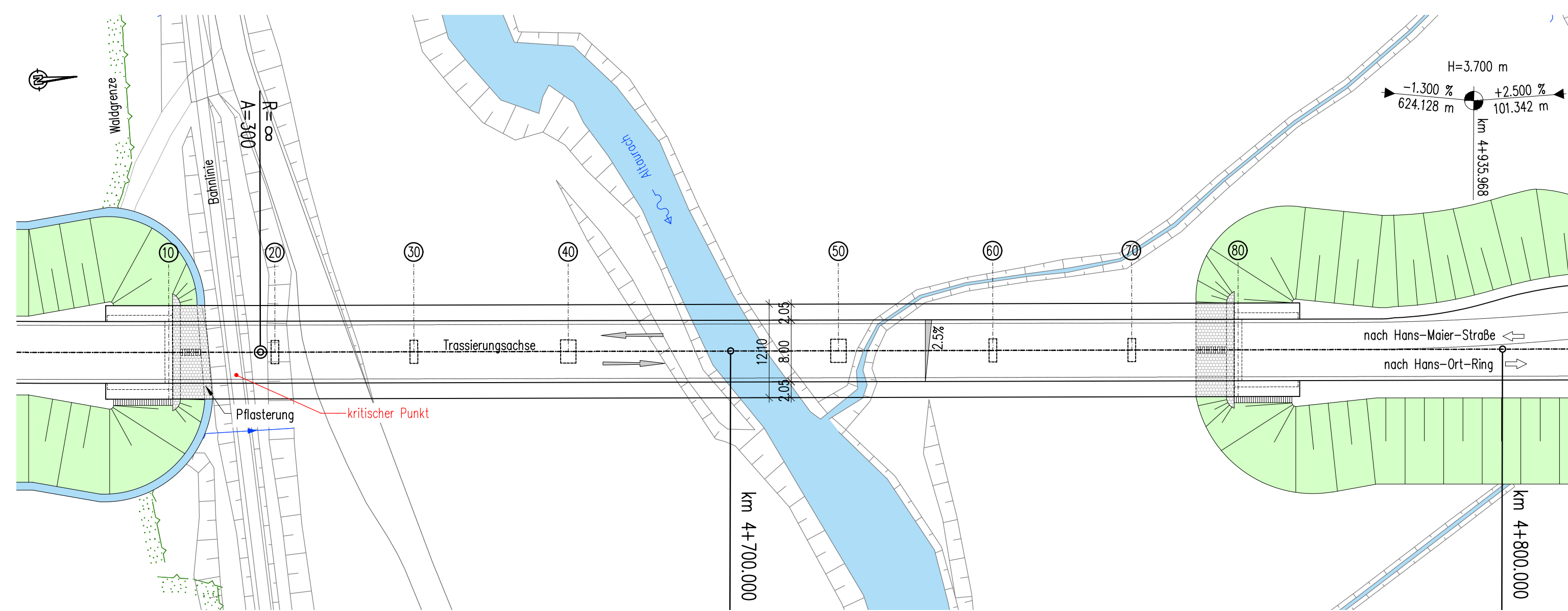


Variante a: 07-Felder, KH = 0.80-1.80 m

Ansicht von Osten (Gelände in Brückenachse)
M 1:500

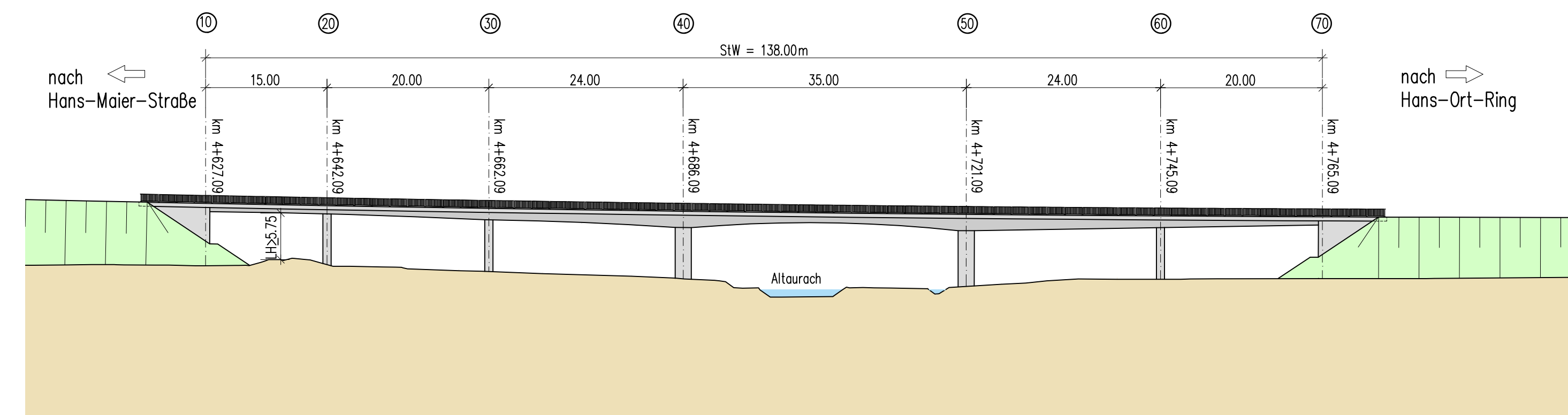


Grundriss
M 1:500

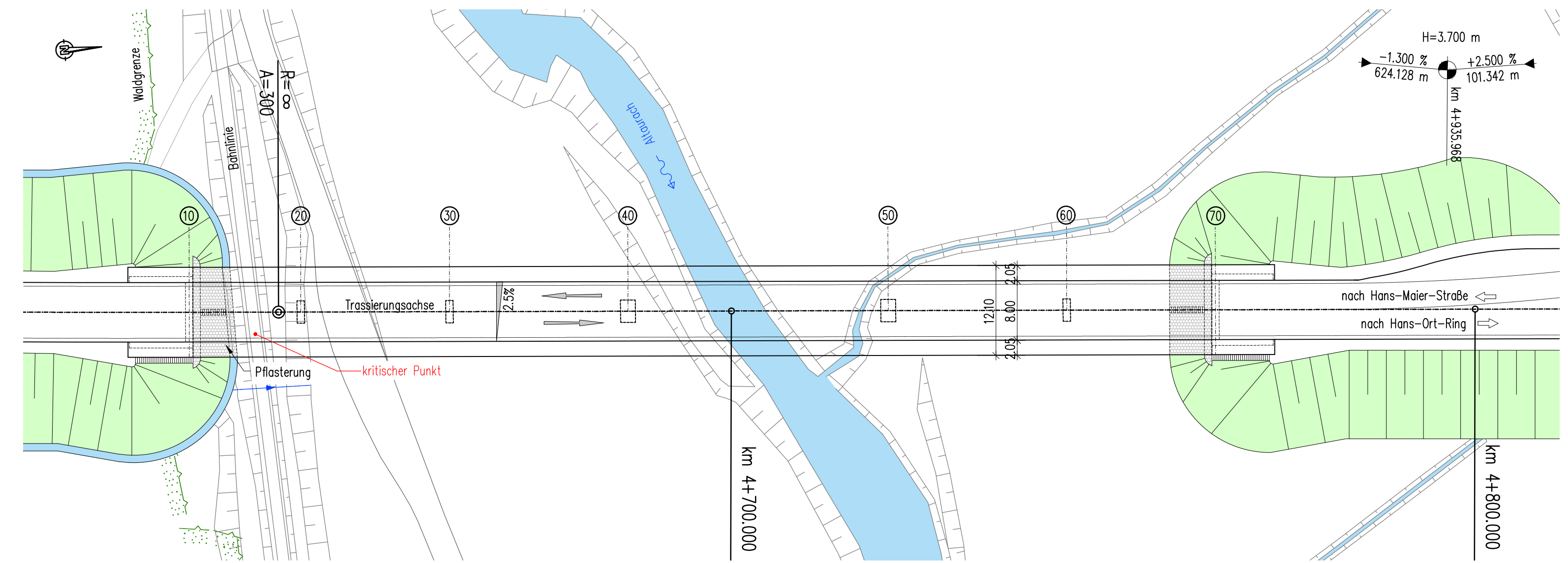


Variante c: 6-Felder, KH = 0.80 - 1.80 m

Ansicht von Osten
M 1:500

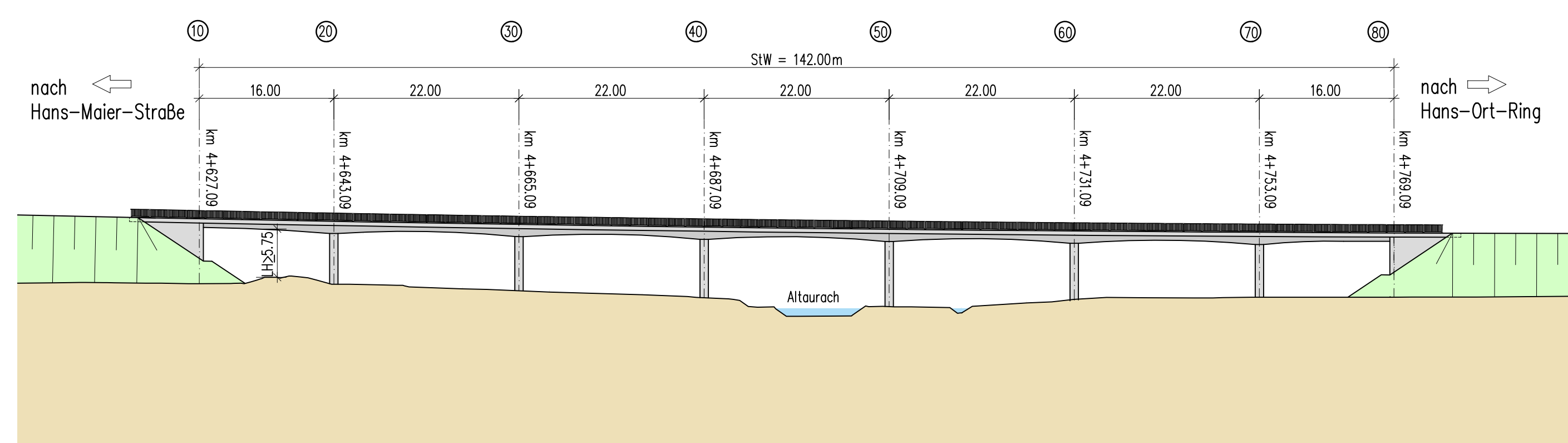


Grundriss
M 1:500

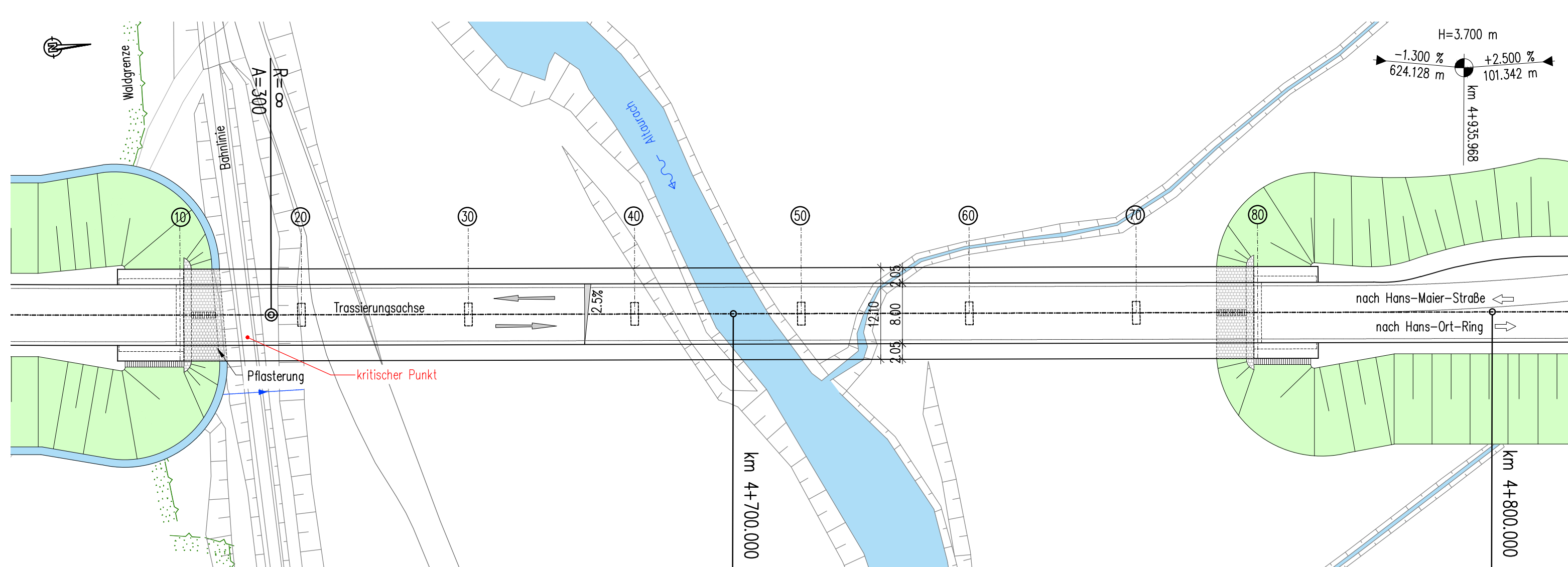


Variante b: 07-Felder, KH = 0.80 - 1.25 m

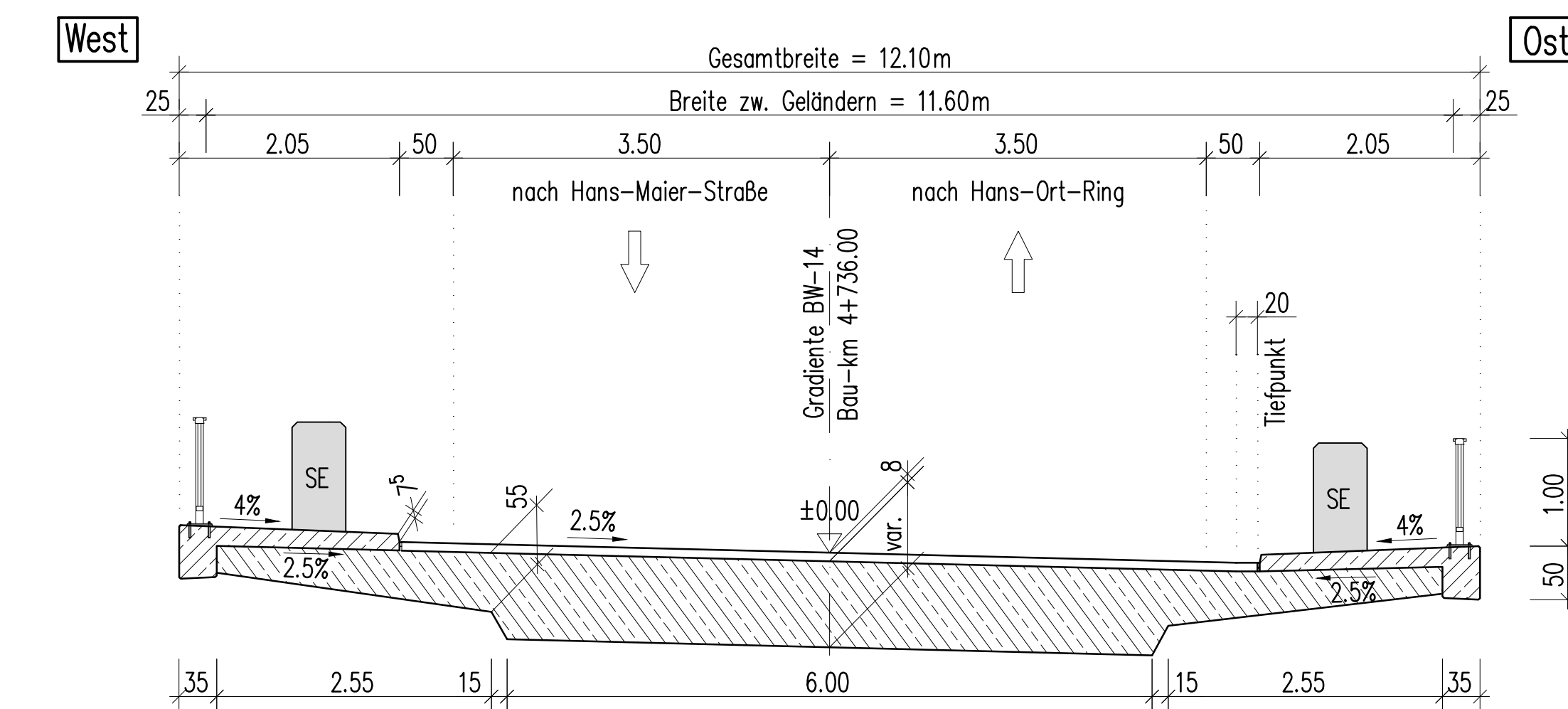
Ansicht von Osten (Gelände in Brückenachse)
M 1:500



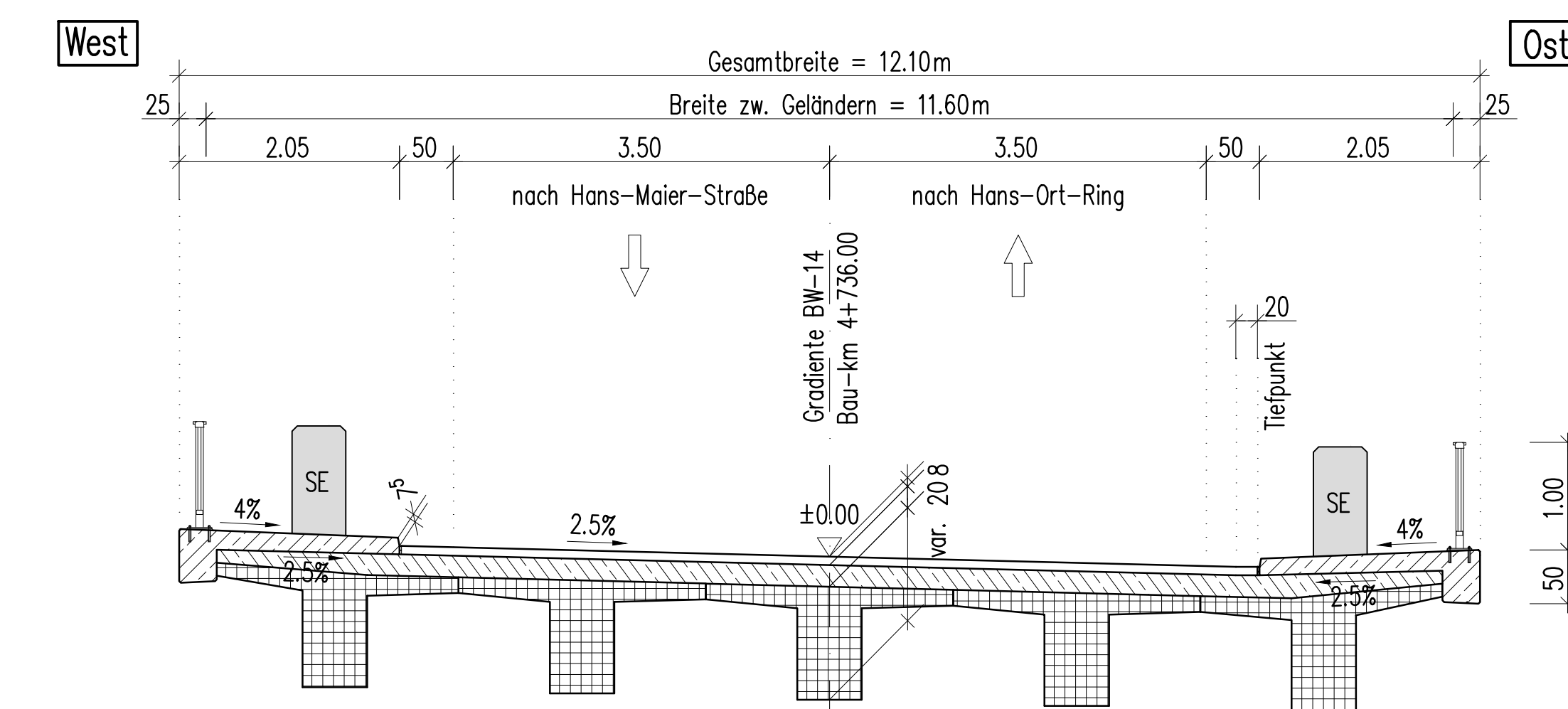
Grundriss
M 1:500



Regelquerschnitt Überbau
M 1:50



Alternativer Regelquerschnitt Überbau mit Fertigteilen bei Variante b
M 1:50



| | | | | |
|--|--|---|-------------------------|-------------------------|
| GRASSL BERATENDE INGENIEURE BAUWESEN | Ingenieurbüro Grassl GmbH Machpflinger Str. 5-7, 81379 München T +49 89 4107337-700, www.grassl-ing.de München, xx.05.2017 getz, Donner | bearbeitet: Do gezeichnet: Td geprüft: Ka | Datum Datum Datum | 05/17 05/17 05/17 |
| | Projekt: | | | |
| | Nr. _____ Art der Änderung _____ Datum _____ Zeichen _____ | | | |

Vorentwurf

| | | |
|---|---|---|
| Vorhabensträger: herzo STADT HERZOGENAUACH | Stad Herzogenaurach Marktplatz 11 91074 Herzogenaurach Tel.: 091 32901-0, Fax: 091 32901-119 Email: info@st-hzogenaurach.de | Unterlage / Blatt-Nr.: 15 / 14a Bauwerkskizze Maßstab: 1:500, 1:50 |
| Ortsumfahrung Niederndorf - Neuses Talbrücke über die Altairach | | |
| Aufgestellt: Stadt Herzogenaurach Dr. German Haeber, 1. Bürgermeister Herzogenaurach, den xx.xx.2017 | | |
| Arbeitsstand 12.06.17 | | |