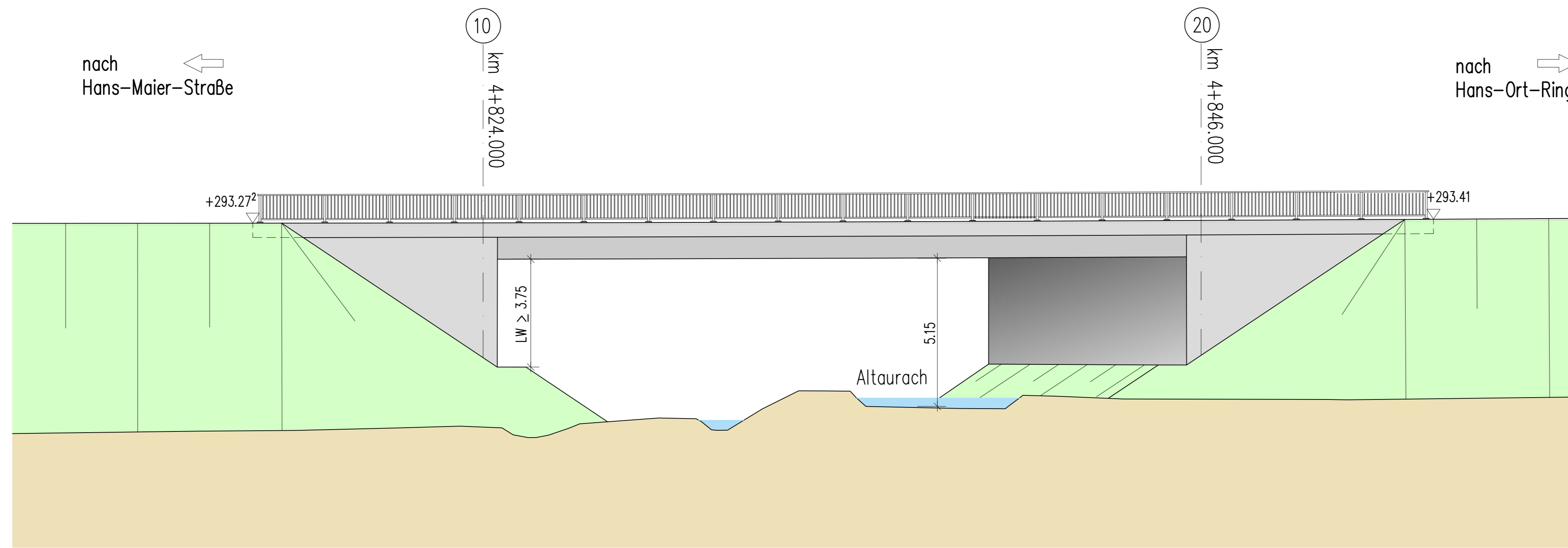
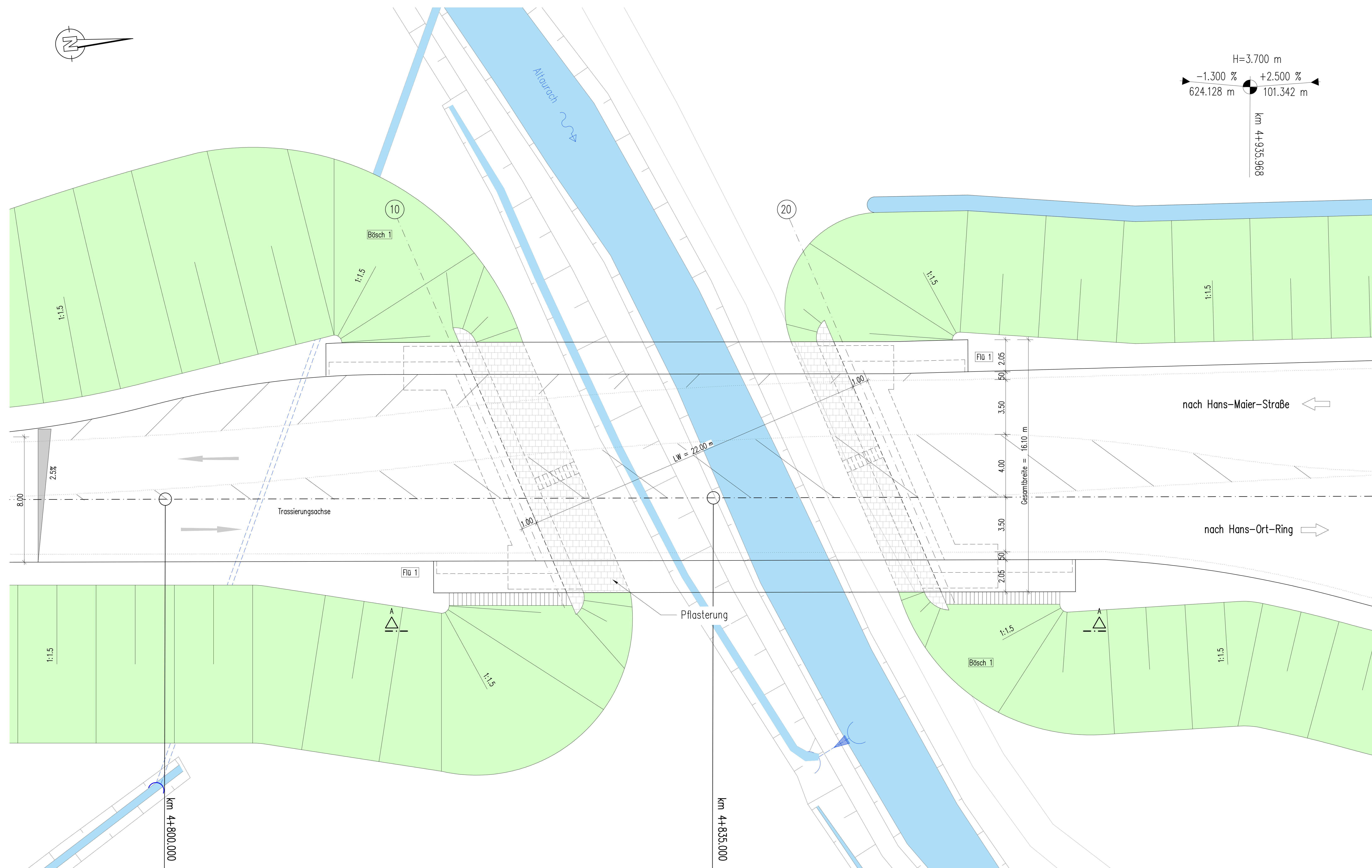


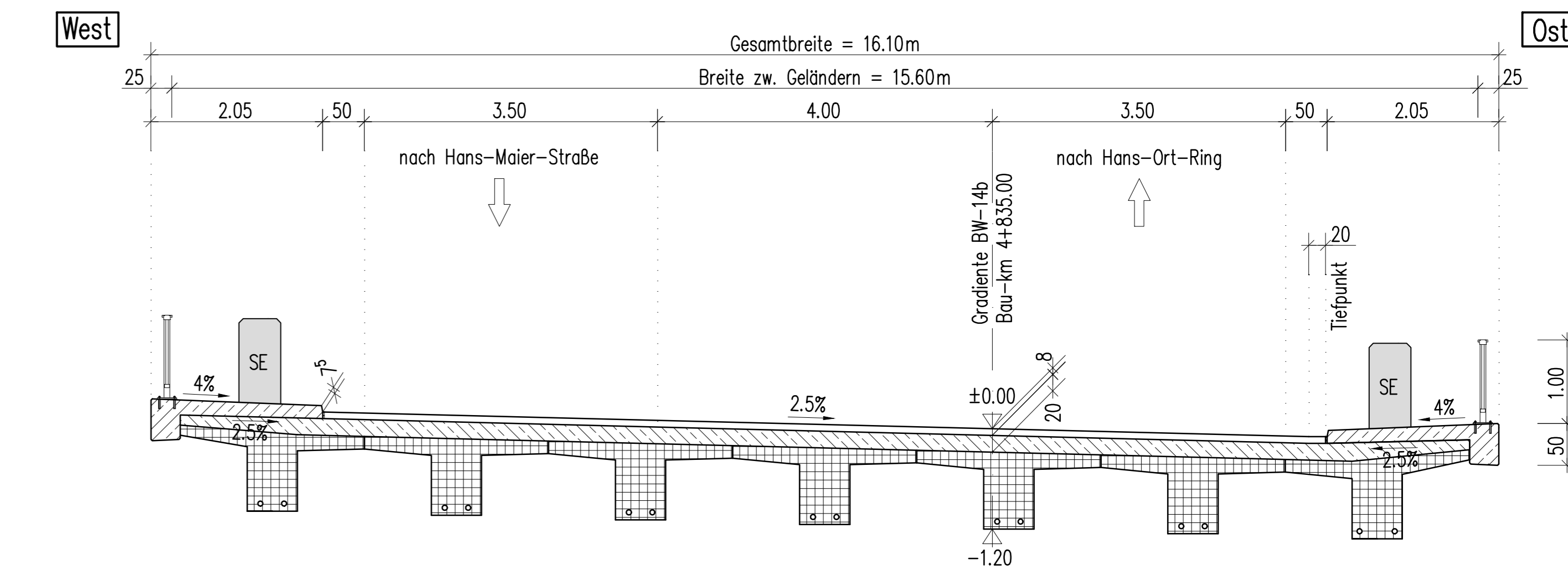
Ansicht A-A von Osten  
M 1:100



Grundriss  
M 1:100



Regelquerschnitt Oberbau - KH = 1.20 m  
M 1:50



vorgesehene Gründungsart: Tiefgründung

**Bauwerk 14b**  
Talbrücke über die Altach  
Bau-km 4+835.000  
KH = 1.20 m LW = 22.00 m  
BzG = 15.60 m LH ≥ 3.75 m  
MLC 50/50-100

<b>GRASSL</b> BERATENDE INGENIEURE BAUWESEN	Ingenieurbüro Grassl GmbH Macklebühlgr. Str. 5-7, 81379 München T +49 89 410737-700, www.grassl-ing.de München, xx.05.2017 gez. Donner		bearbeitet: Do	Datum: 05/17
			gezeichnet: Ts	Datum: 05/17
		geprüft: Ka		Datum: 05/17
		Projekt:		

Nr.	Art der Änderung	Datum	Zerchen

**Vorentwurf**

Vorhabensträger: <b>herzo</b> STADT HERZOGENAURACH	Stadt Herzogenaurach Marktplatz 11 91074 Herzogenaurach Tel. 091320610 Fax 09132061119 Email: stadt@herzogenaurach.de	Unterlage / Blatt-Nr.: 15 / 14b <b>Bauwerkskizze</b> Maßstab: 1:100, 1:50
----------------------------------------------------------	-----------------------------------------------------------------------------------------------------------------------------------	---------------------------------------------------------------------------------

Ortsumfahrung  
Niederdorf - Neuses  
Talbrücke über die Altach

Aufgestellt: Stadt Herzogenaurach	Dr. Gernot Hecker, 1. Bürgermeister Herzogenaurach, den xx.xx.2017
--------------------------------------	-----------------------------------------------------------------------

Arbeitsstand 15.05.17