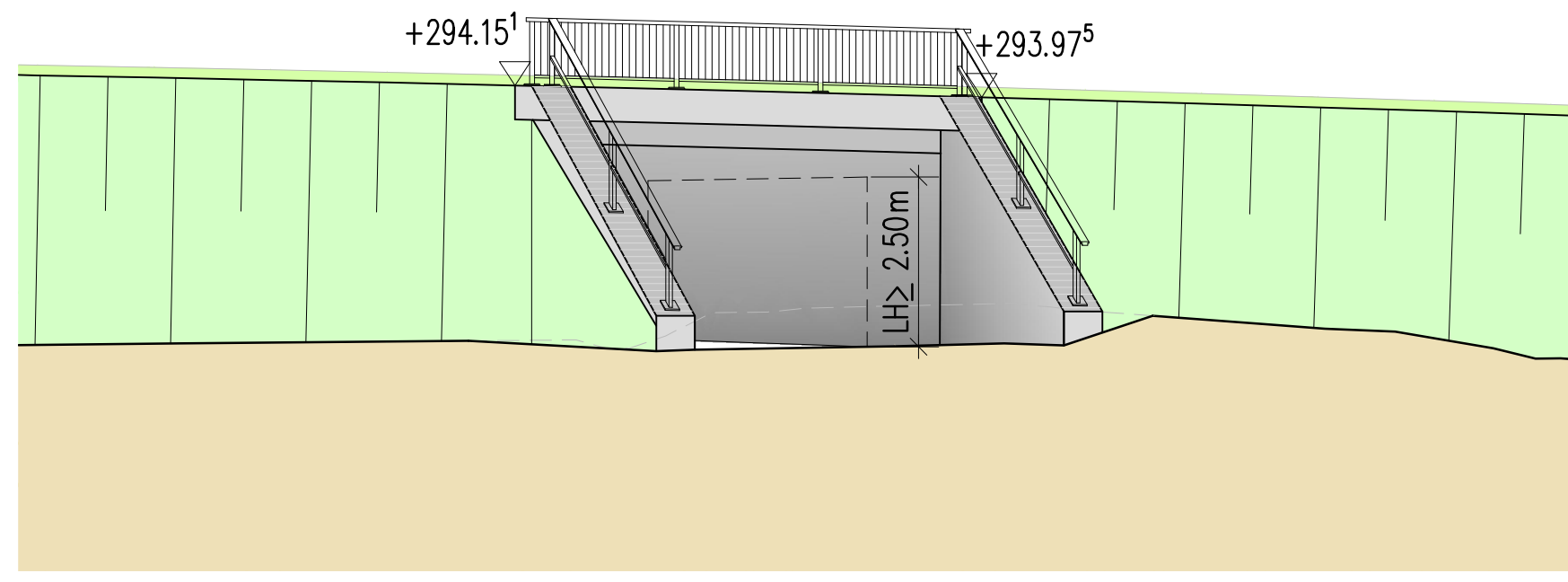
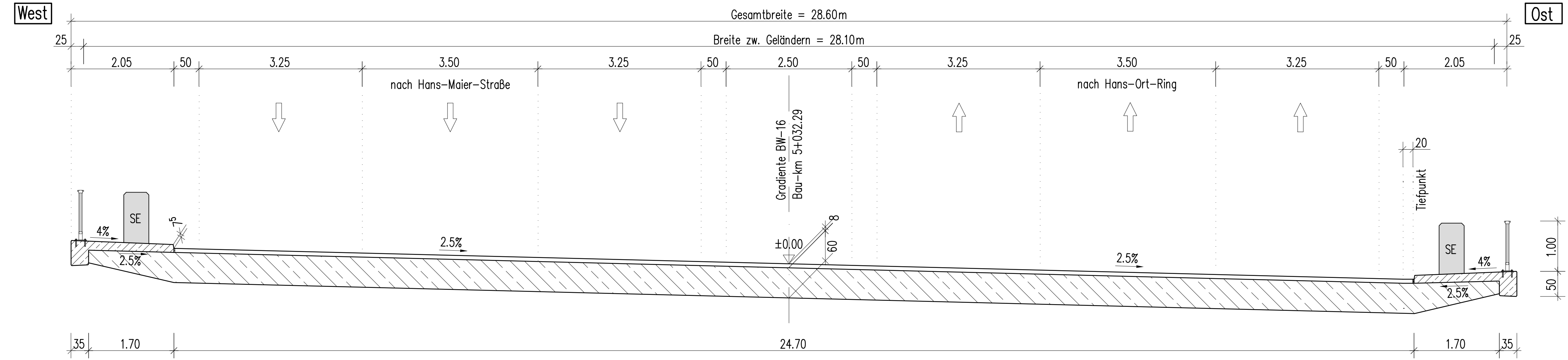


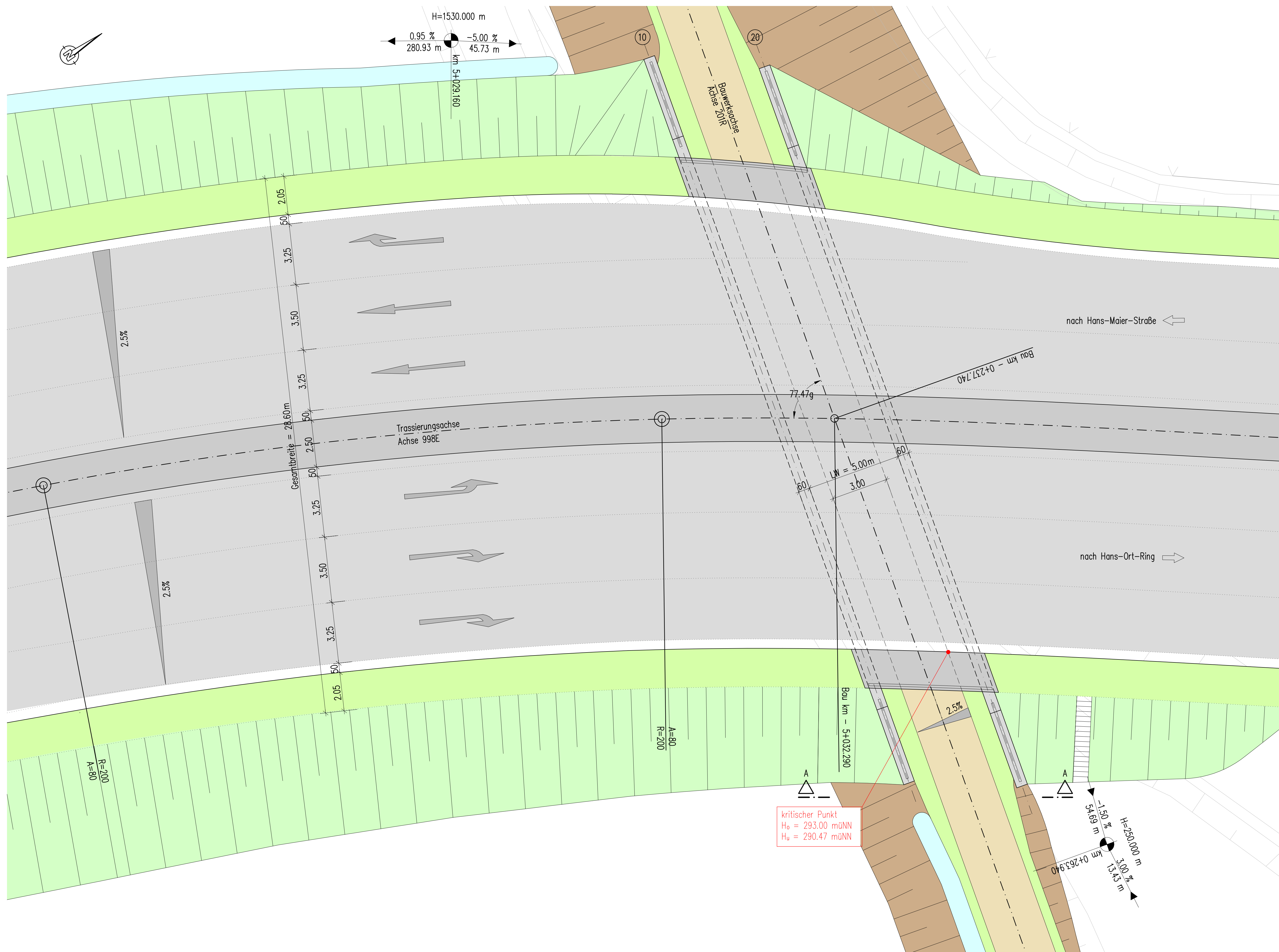
Ansicht A-A von Osten
M 1:100



Regelquerschnitt Überbau
M 1:50



Grundriss
M 1:100



vorgesehene Gründungsart: Flachgründung

Bauwerk 16
Unterführung eines Geh- Radweges
Bau-km 5+032.290
KH = 0.60 m LW = 5.00 m
BzG = 28.10 m LH ≥ 2.50 m
MLC 50/50-100 KzW = 77.47 gon

GRASSL BERATENDE INGENIEURE BAUWESEN	Ingenieurbüro Grassl GmbH Machpflinger Str. 5-7, 81379 München T +49 89 4107337-700, www.grassl-ing.de München, xx.05.2017 gest. Donner	bearbeitet: DO	Datum: 06/17
		gezeichnet: TA	Datum: 06/17
		geprüft: KA	Datum: 06/17
Projekt:			

Nr.	Art der Änderung	Datum	Zeichen

Vorentwurf

Vorhabensträger: herzo STADT HERZOGENAUACH	Stadt Herzogenaurach Marktplatz 11 91074 Herzogenaurach Tel.: 091 32901-0, Fax: 091 32901-119 Email: info@st-ha.de	Unterlage / Blatt-Nr.: 15 / 16 Bauwerkskizze Maßstab: 1:100, 1:50
Ortsumfahrung Niederndorf - Neuses Unterführung eines Geh- Radweges		
Aufgestellt: Stadt Herzogenaurach		Dr. Gernot Haeber, 1. Bürgermeister Herzogenaurach, den xx.xx.2017
		Arbeitsstand 26.06.17