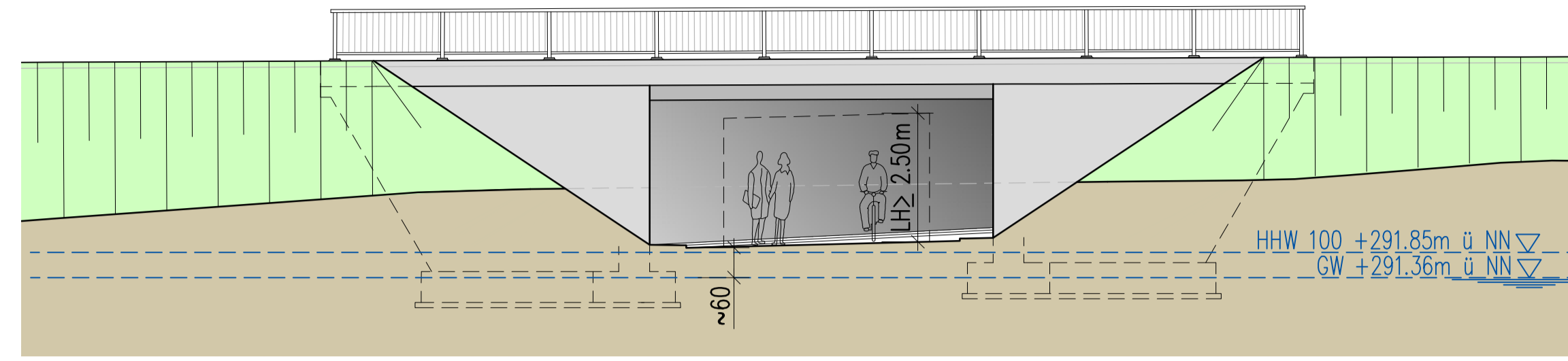
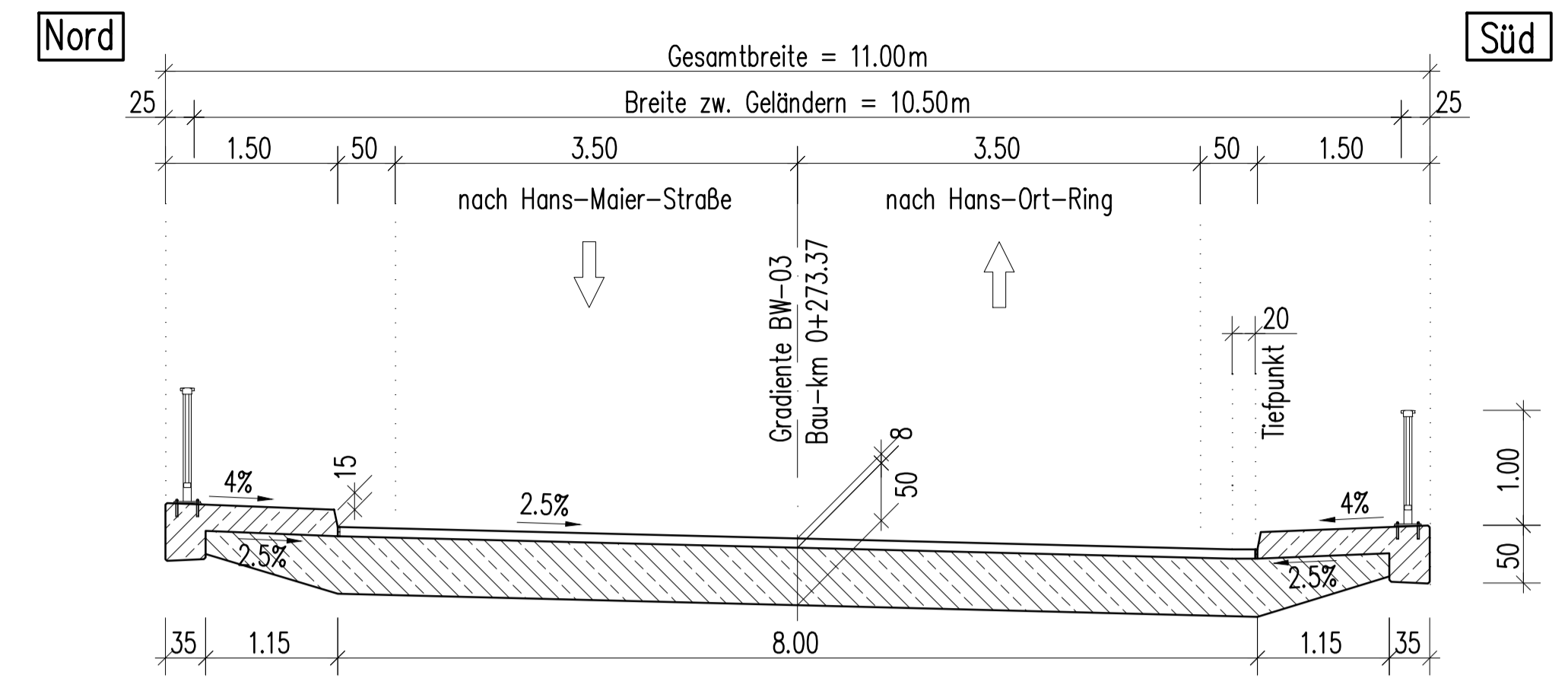


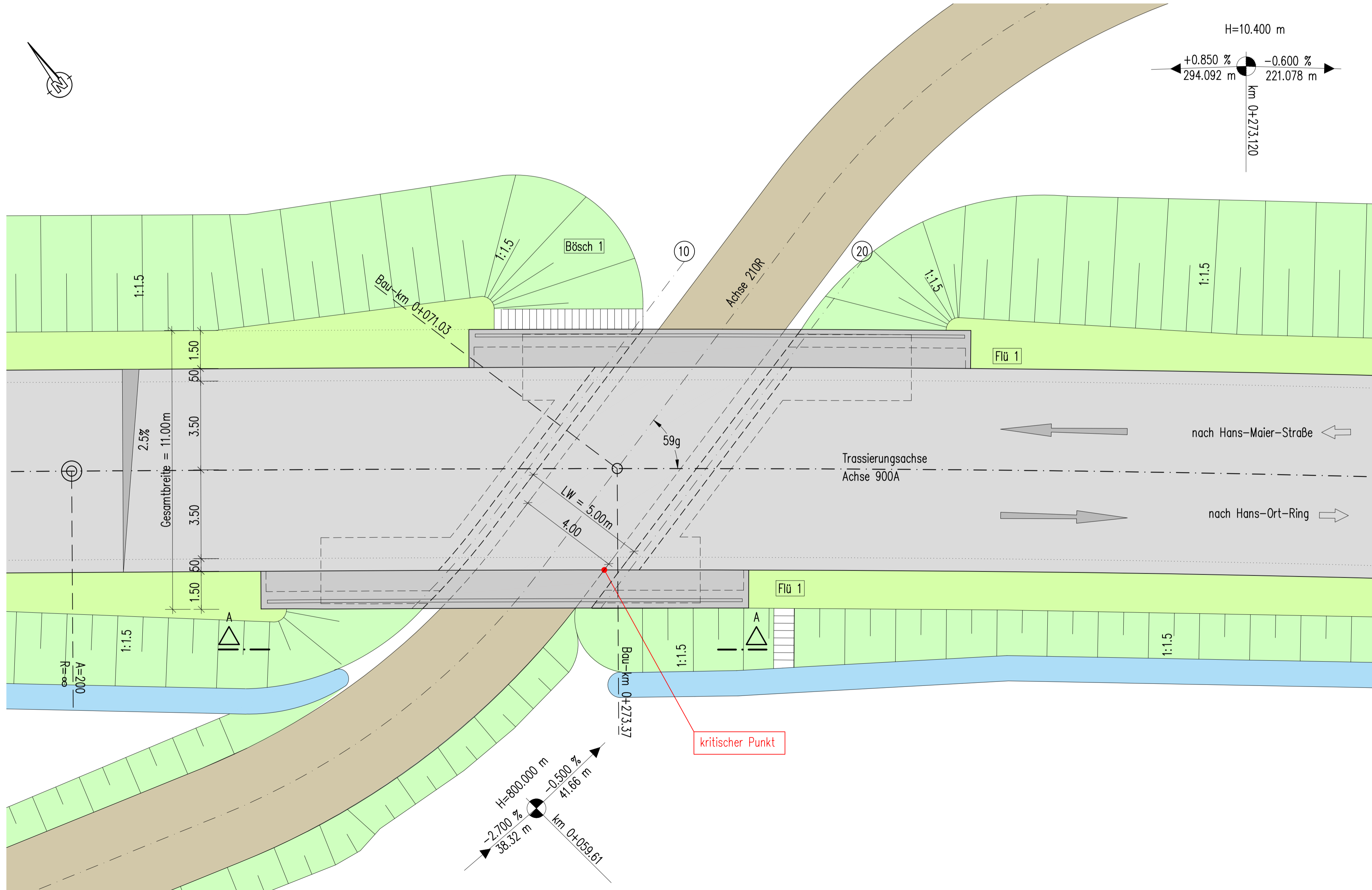
Ansicht A-A von Süden  
M 1:100



Regelquerschnitt Überbau  
M 1:50



Grundriss  
M 1:100



vorgesehene Gründungsart: Flachgründung

<b>Bauwerk 03</b>	
Unterführung eines Geh- Radweges	
Bau-km 0+273.37	
KH = 0.50 m	LW = 5.00 m
BzG = 10.50 m	LH ≥ 2.50 m
MLC 50/50-100	KzW = 59.00 gon

<b>GRASSL</b> BERATENDE INGENIEURE BAUWESEN	Ingenieurbüro Grassl GmbH Machlfinger Str. 5-7, 81379 München T +49 89 410737-700, www.grassl-ing.de München, xx.05.2017 gez. Donner	bearbeitet:	Do	Datum	12/17
		gezeichnet:	Tr	Datum	12/17
		geprüft:	Ka	Datum	12/17
Projekt:					

Nr.	Art der Änderung	Datum	Zeichen

### Vorentwurf

<b>herzo</b> STADT HERZOGENAURACH	Vorhabensträger: Stadt Herzogenaurach Marktplatz 11 91074 Herzogenaurach Tel.: 09132901-0, Fax: 09132901-119 Email: rahaus@herzogenaurach.de	Unterlage / Blatt-Nr.: 15 / 03 Bauwerkskizze Maßstab: 1:100, 1:50
	Ortsumfahrung Niederdorf - Neuses Unterführung eines Geh- und Radweges	
	Aufgestellt: Stadt Herzogenaurach Dr. German Hacker, 1. Bürgermeister Herzogenaurach, den xx.xx.2017	

Vorabzug 31.01.2018