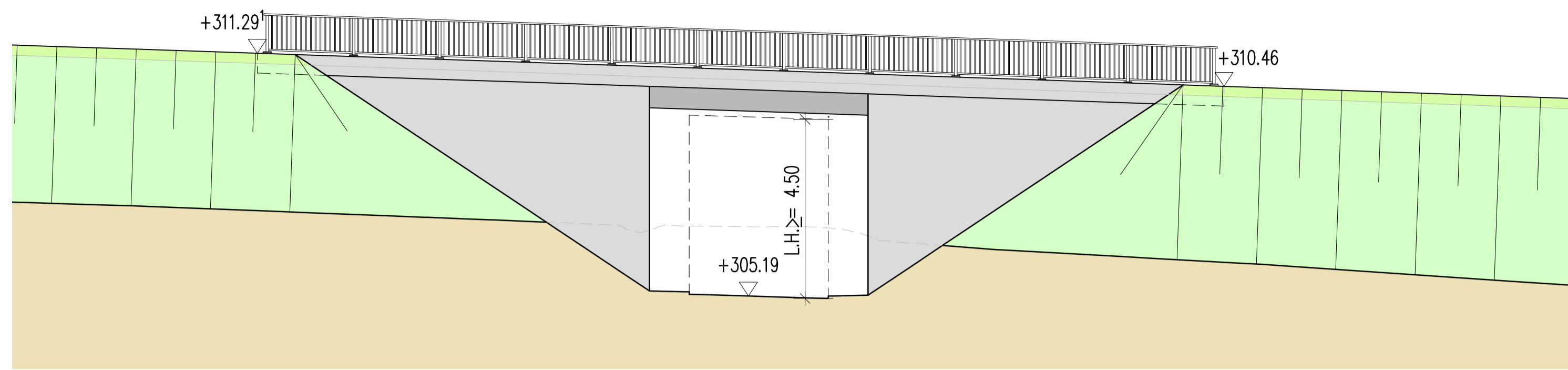
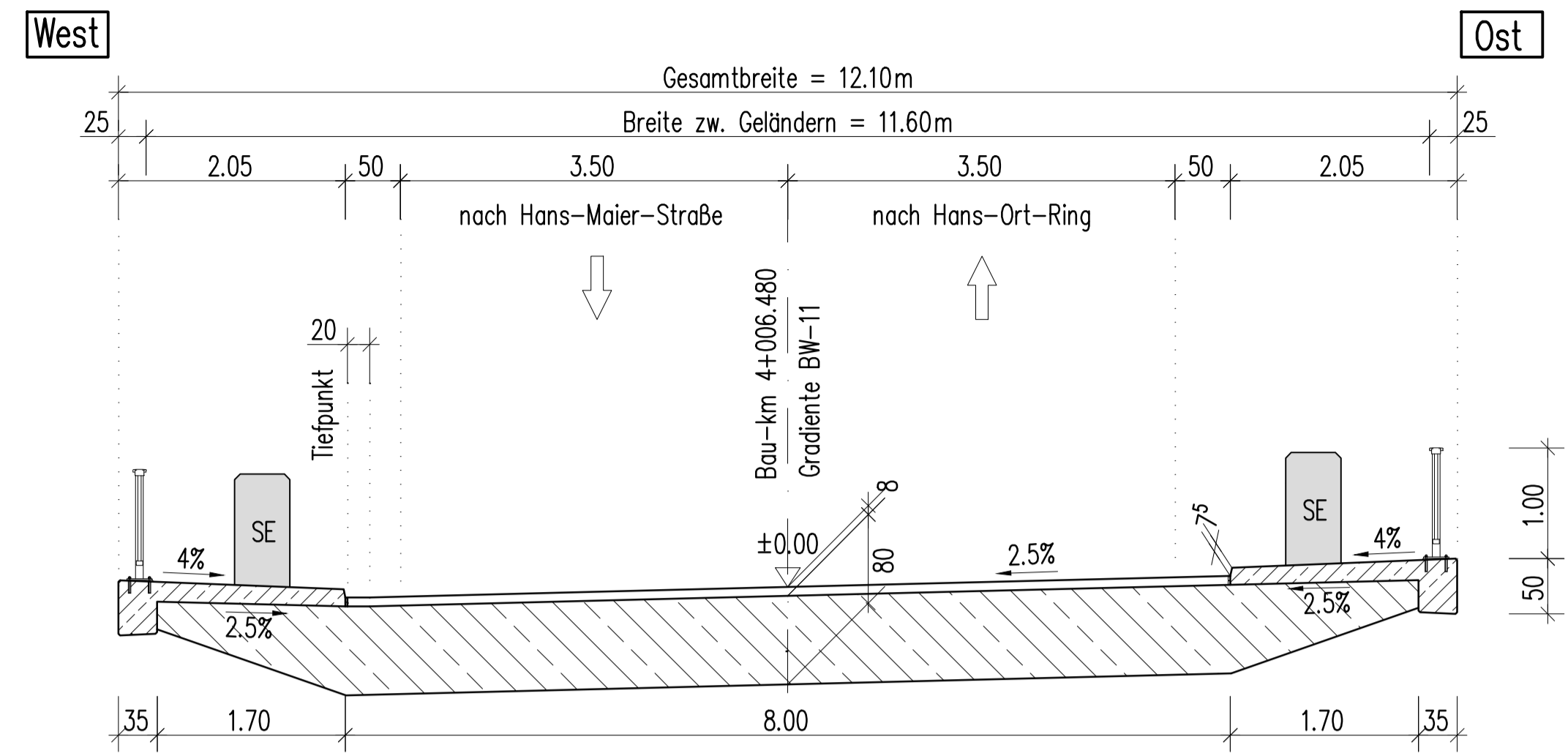


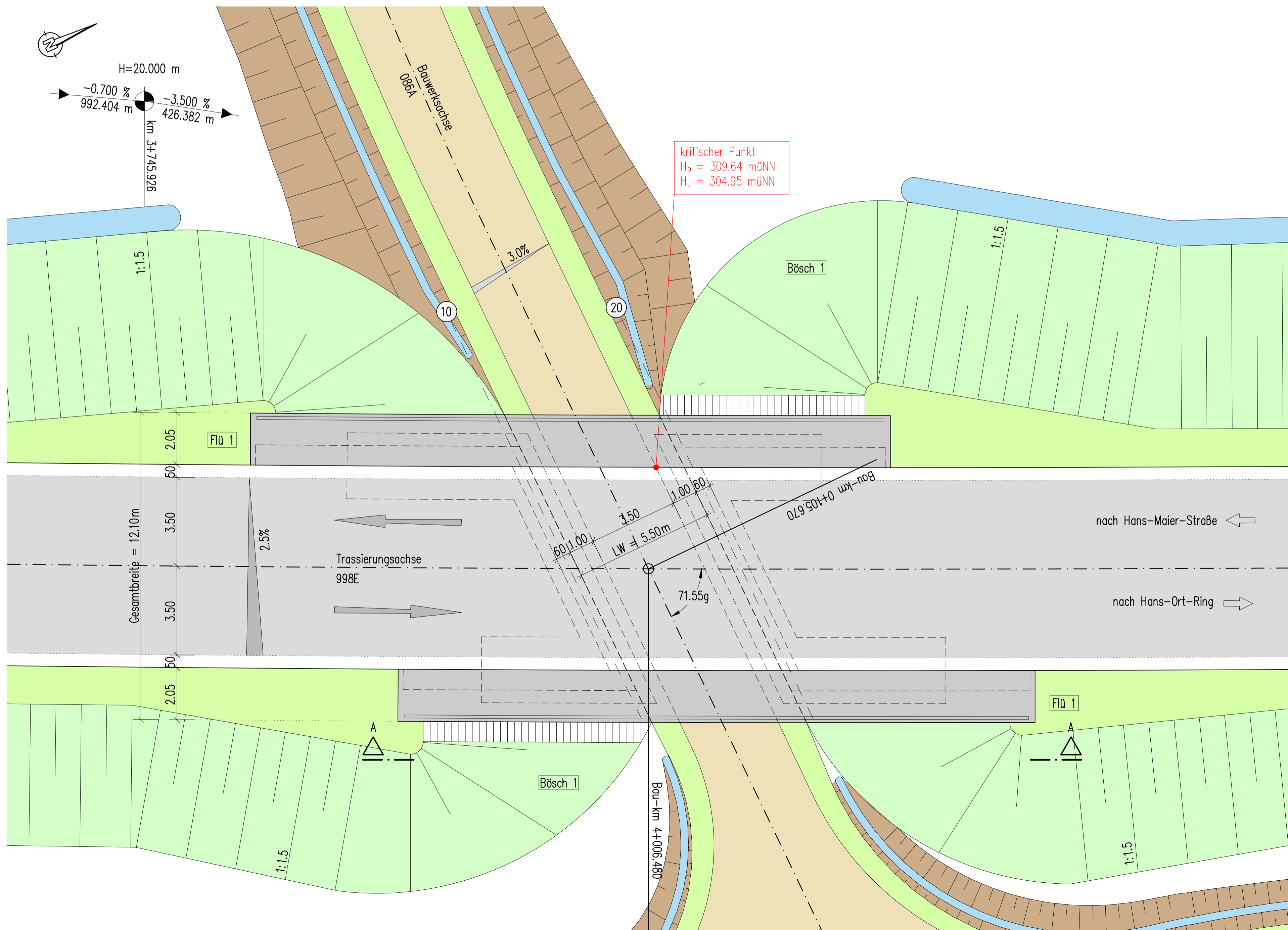
Ansicht A-A von Osten
M 1:100



Regelquerschnitt Überbau
M 1:50



Grundriss
M 1:100



vorgesehene Gründungsart: Flachgründung

Bauwerk 11	
Unterführung eines öffentlichen Feld- und Waldweges	
Bau-km 4+006.480	
KH = 0.80 m	LW = 5.50 m
BzG = 11.60 m	LH ≥ 4.50 m
MLC 50/50-100	KzW = 71.55 gon

GRASSL BERATENDE INGENIEURE BAUWESEN	Ingenieurbüro Grassl GmbH Machtlfinger Str. 5-7, 81379 München T +49 89 410737-700, www.grassl-ing.de München, xx.05.2017 gez. Donner			
	bearbeitet:	Do	Datum	06/17
	gezeichnet:	Tri	Datum	06/17
	geprüft:	Ka	Datum	06/17
Projekt:				

Nr.	Art der Änderung	Datum	Zeichen

Vorentwurf

Vorhabensträger: herzo STADT HERZOGENAURACH	Stadt Herzogenaurach Marktplatz 11 91074 Herzogenaurach Tel.: 09132/901-0, Fax: 09132/901-119 Email: rathaus@herzogenaurach.de	Unterlage / Blatt-Nr.: 15 / 11 Bauwerkskizze Maßstab: 1:100, 1:50
--	--	--

Ortsumfahrung
Niederndorf - Neuses
Unterführung eines öFW

Aufgestellt: Stadt Herzogenaurach	Dr. German Hacker, 1. Bürgermeister Herzogenaurach, den xx.xx.2017
--------------------------------------	---

Vorabzug 31.01.2018