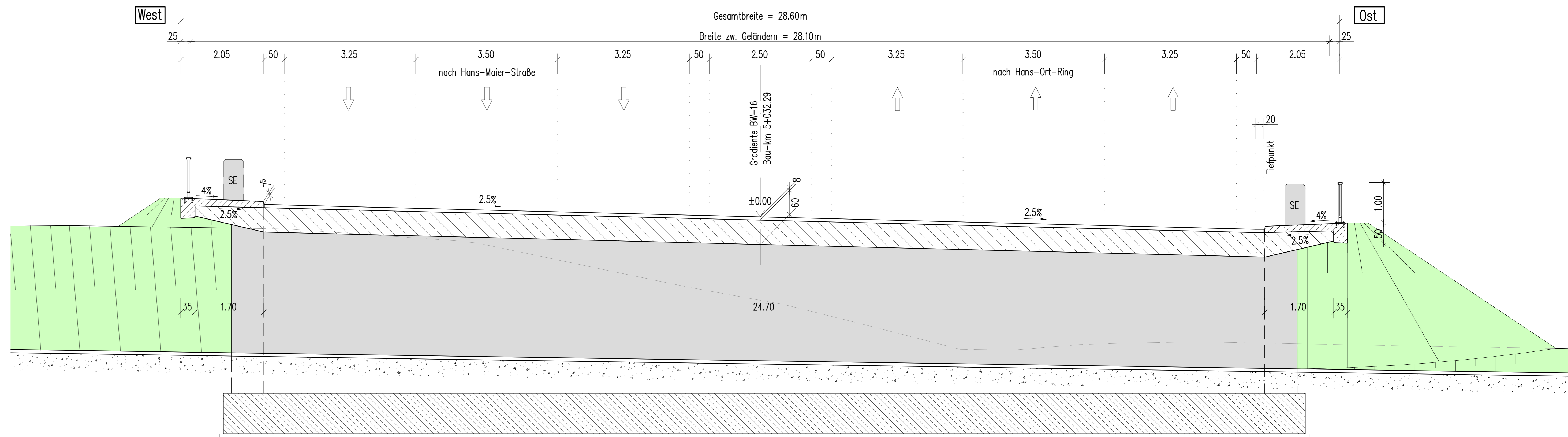
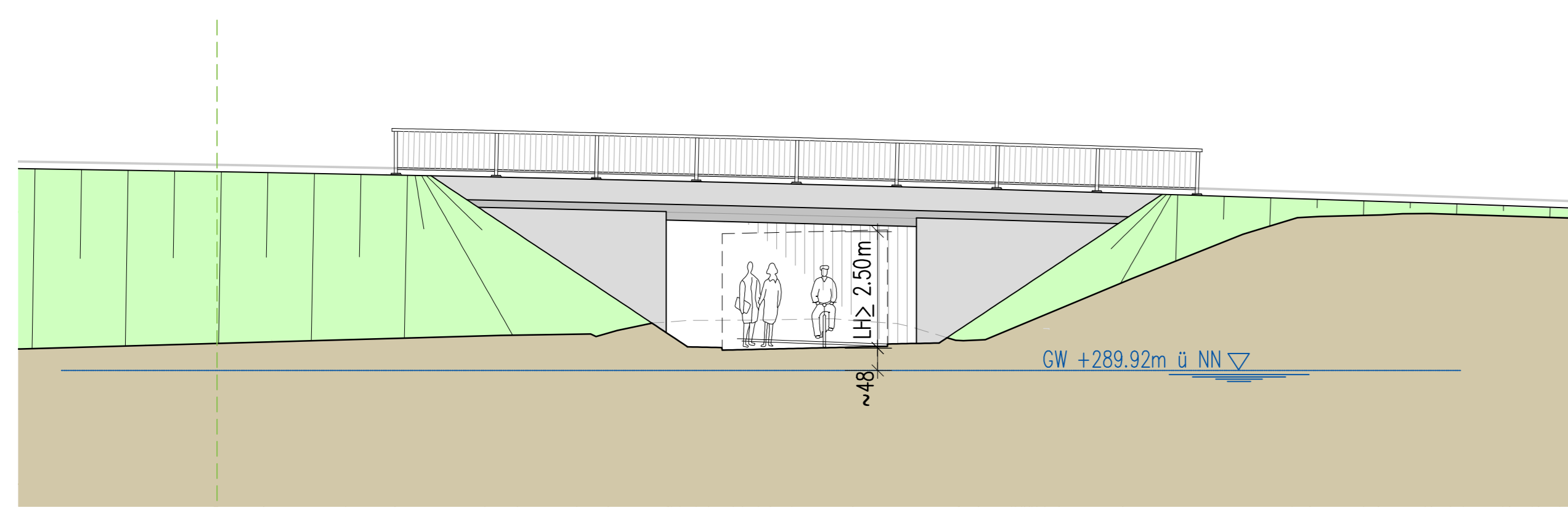


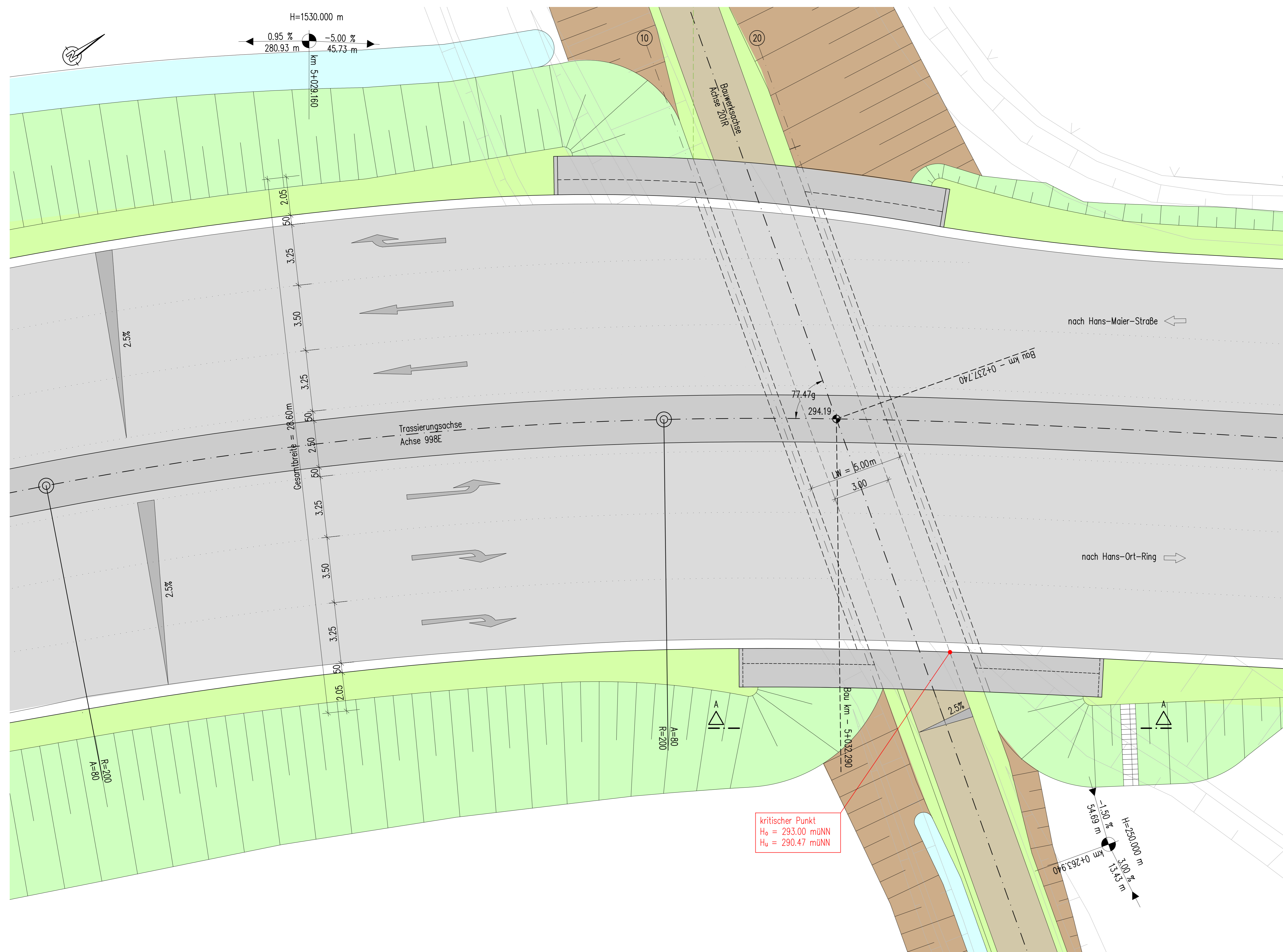
Regelquerschnitt Überbau  
M 1:50



Ansicht A-A von Osten  
M 1:100



Grundriss  
M 1:100



vorgesehene Gründungsart: Flachgründung

<b>Bauwerk 16</b>
Unterführung eines Geh- Radweges
<b>Bau-km 5+032.290</b>
KH = 0.60 m      LW = 5.00 m
BzG = 28.10 m    LH ≥ 2.50 m
MLC 50/50-100    KzW = 77.47 gon

<b>GRASSL</b> BERATENDE INGENIEURE BAUWESEN	Ingenieurbüro Grassl GmbH Machtelfinger Str. 5-7, 81379 München T +49 89 410737-700, www.grassl-ing.de München, xx.05.2017 gez. Donner	bearbeitet: Do Datum 12/17
		gezeichnet: Th Datum 12/17
		geprüft: Ka Datum 12/17
		Projekt:

Nr.	Art der Änderung	Datum	Zeichen

Vorentwurf

Vorhabensträger: <b>herzo</b> Stadt Herzogenaurach Marktplatz 11 91074 Herzogenaurach Tel. 091320610, Fax. 09132061119 Email: rtr@stadtherzogenaurach.de	Unterlage / Blatt-Nr.: 15 / 16 <b>Bauwerkskizze</b> Maßstab: 1:100, 1:50
---	--

Ortsumfahrung  
Niederdorf - Neuses  
Unterführung eines Geh- Radweges

Aufgestellt: Stadt Herzogenaurach	Dr. German Hecker, 1. Bürgermeister Herzogenaurach, den xx.xx.2017
--------------------------------------	---

Vorabzug 31.01.2018

kritischer Punkt  
H<sub>0</sub> = 293.00 mÜNN  
H<sub>u</sub> = 290.47 mÜNN