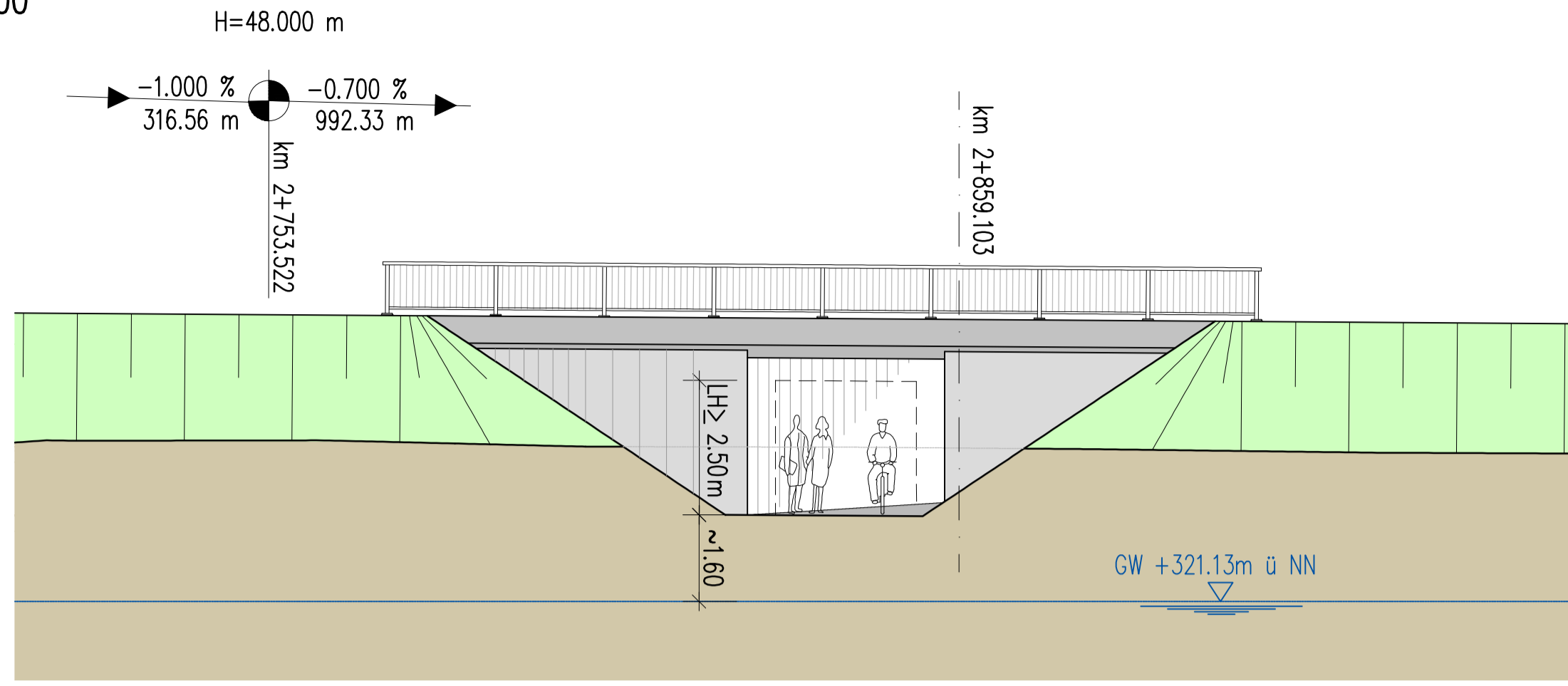


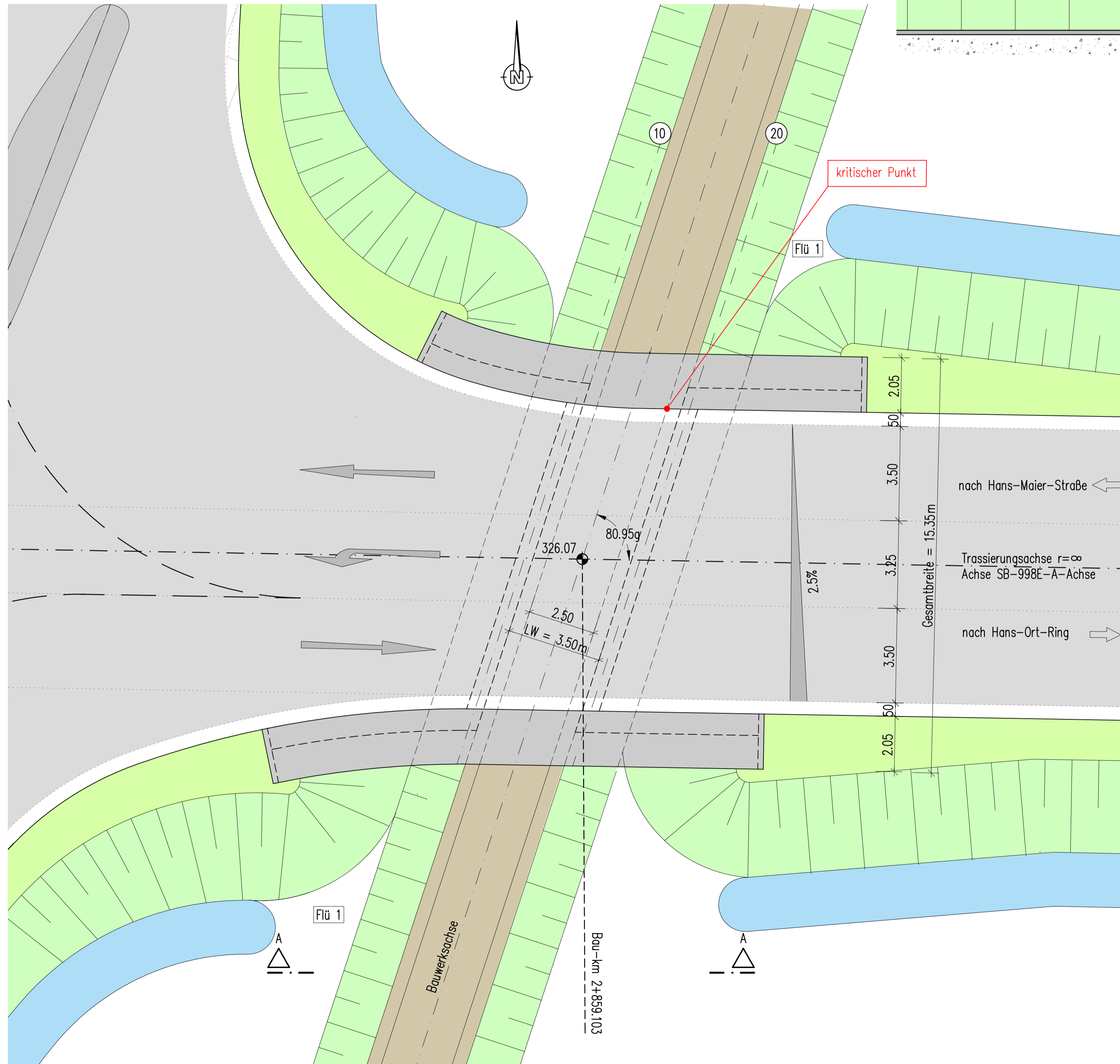
Ansicht A-A

M 1:100




Grundriss

M 1:100



Regelquerschnitt Überbau

M 1:50



vorgesehene Gründungsart: Flachgründung

Bauwerk 17
 Unterführung eines öffentlichen Feld- und Waldweges
 Bau-km 2+859.103
 KH = 0,50 m LW = 3,50 m
 BzG = 14,85 m (variabel) LH ≥ 2,50 m
 MLC 50/50-100 KzW = 80,95 gon

GRASSL BERATENDE INGENIEURE BAUWESEN	Ingenieurbüro Grassl GmbH Machlfinger Str. 5-7, 81379 München T + 49 89 410737-700, www.grassl-ing.de München, xx.12.2017 gez. Donner			
	bearbeitet:	Do	Datum	12/17
	gezeichnet:	Tr	Datum	12/17
	geprüft:	Ka	Datum	12/17
Projekt:				

Nr.	Art der Änderung	Datum	Zeichen

Vorentwurf

Vorhabensträger: herzo STADT HERZOGENAURACH	Stadt Herzogenaurach Marktplatz 11 91074 Herzogenaurach Tel.: 09132901-0, Fax: 09132901-119 Email: rahaus@herzogenaurach.de	Unterlage / Blatt-Nr.: 15 / 17 Bauwerkskizze Maßstab: 1:100, 1:50
--	---	---

Ortsumfahrung Niederndorf - Neuses Unterführung eines öffentlichen Feld- und Waldweges	
Aufgestellt: Stadt Herzogenaurach	Dr. German Hacker, 1. Bürgermeister Herzogenaurach, den xx.xx.2017

Vorabzug 31.01.2018