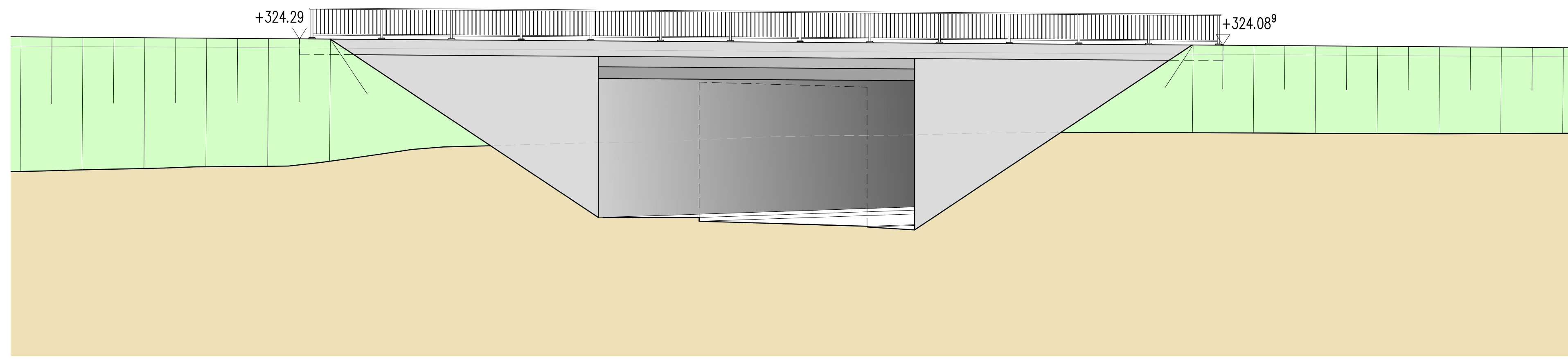
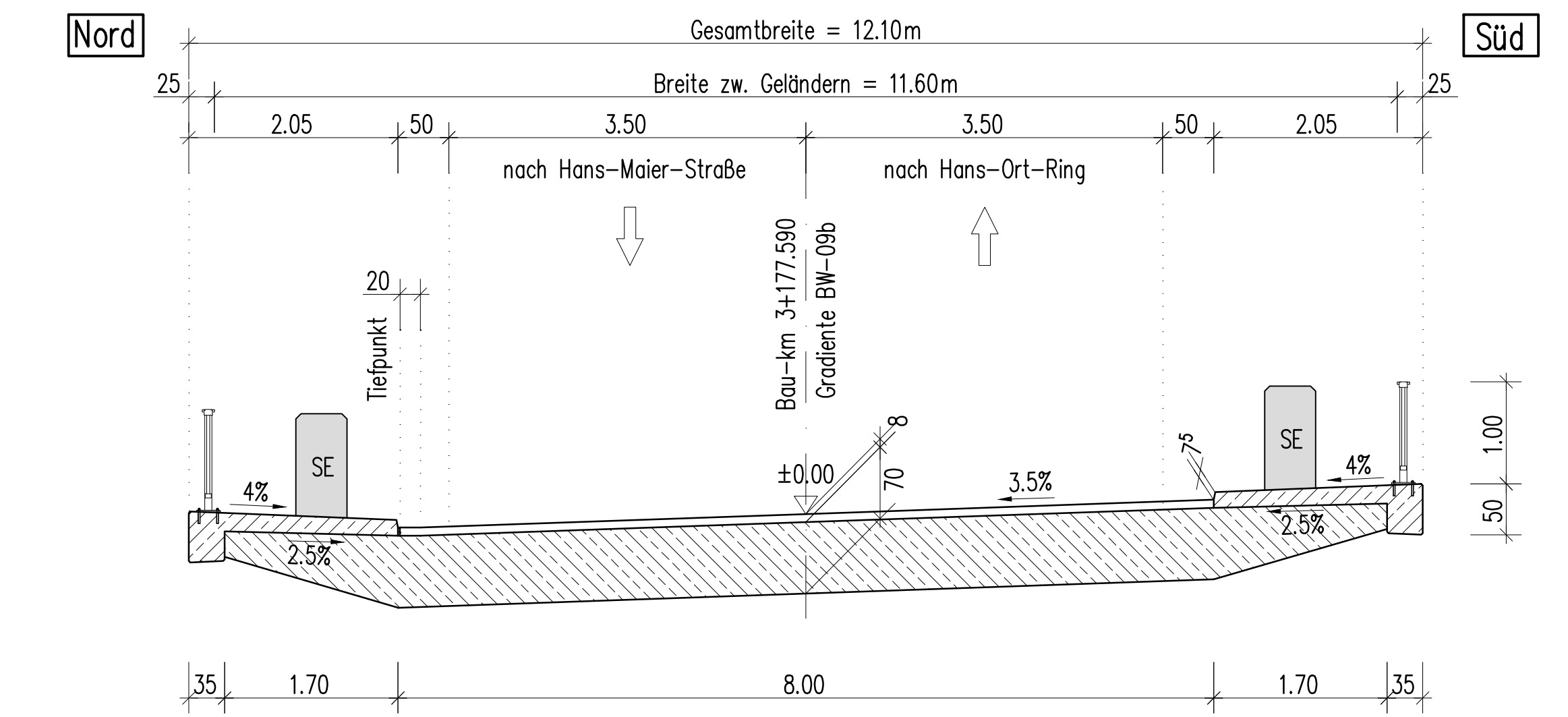


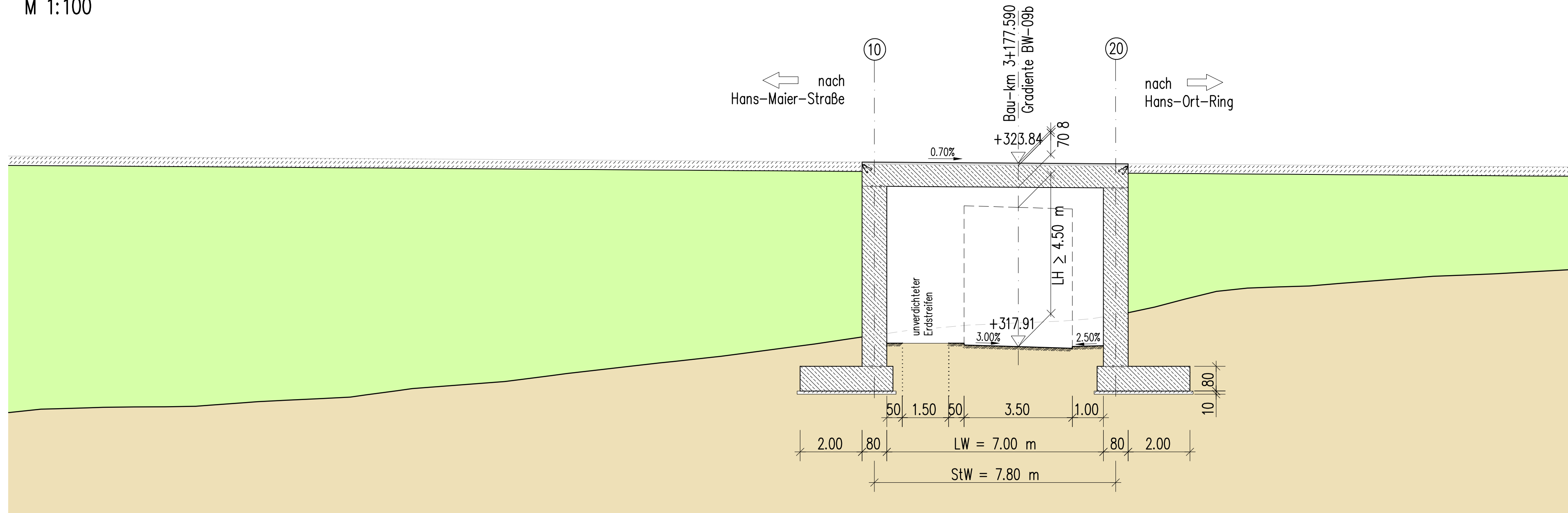
Ansicht A-A von Süden
M 1:100



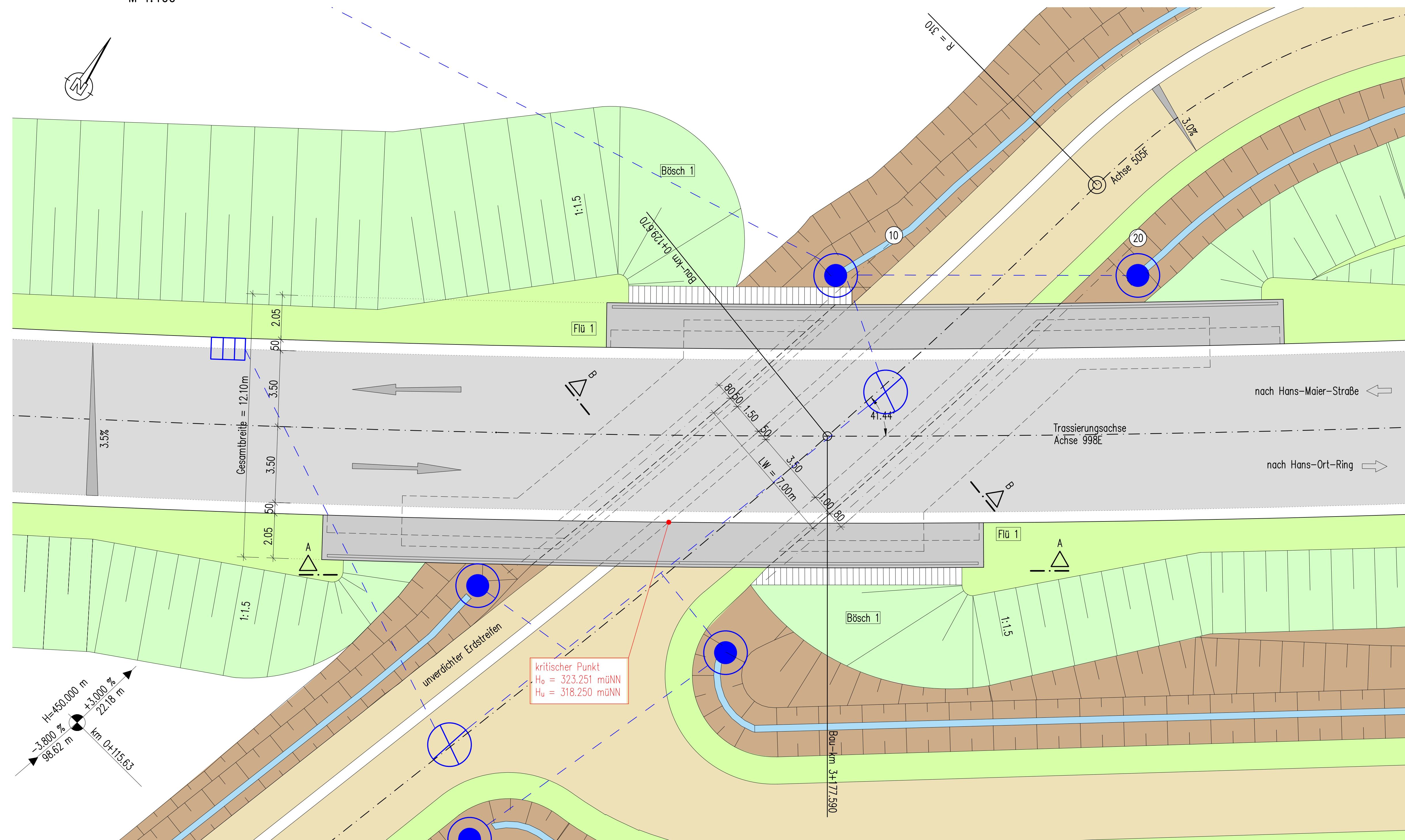
Regelquerschnitt Oberbau
M 1:50



Längsschnitt B-B
M 1:100



Grundriss
M 1:100



vorgesehene Gründungsart: Flachgründung

Bauwerk 09b	
Unterführung eines Feldweges	
Bau-km 3+177.590	
Bau-km 0+129.670	
KH = 0.70 m	LW = 7.00 m
BzG = 11.60 m	LH ≥ 4.50 m
MLC 50/50-100	KzW = 41.44 gon

GRASSL BERATENDE INGENIEURE BAUWESEN	Ingenieurbüro Grassl GmbH	bearbeitet:	Do	Datum	06/17
	Machtlinger Str. 5-7, 81379 München	gezeichnet:	Fra	Datum	06/17
	T +49 89 41 0737-700, www.grassl-ing.de	geprüft:	Ka	Datum	06/17
München, xx.07.2017 gez. Donner		Projekt:			

Nr.	Art der Änderung	Datum	Zeichen

Vorentwurf

Vorhabensträger: herzo STADT HERZOGENAUACH	Stad Herzogenaurach Marktplatz 11 91074 Herzogenaurach Tel.: 09152901-0, Fax: 09152901-119 Email: info@st-ha@herzogenaurach.de	Unterlage / Blatt-Nr.: 15 / 09b Bauwerkskizze
		Maßstab: 1:100, 1:50

Ortsumfahrung
Niederndorf - Neuses
Unterführung eines Feldweges

Aufgestellt: Stad Herzogenaurach	Dr. German Haske, 1. Bürgermeister Herzogenaurach, den xx.xx.2017
-------------------------------------	--

Vorabzug 31.01.2018