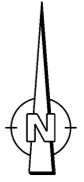










Bebauungsplan Nr. 67 "Erweiterung Hammerbach Nord - Dorfgebiet", nach § 13a BauGB

M 1:1000
5. Juni 2018



Zeichenerklärung

-  Geltungsbereich ca. 10.747 m²
-  Baugrenze
-  Dorfgebiet
-  Verkehrsflächen
-  Fläche für Versorgungsanlagen
-  Grünflächen
-  Anpflanzen von Bäumen und Sträuchern und sonstigen Bepflanzungen (Ortsrandeingrünung)
-  geplanter Abbruch Gebäude



Geobasisdaten: © Bayerische Vermessungsverwaltung 2018
"Darstellung der Flurkarte als Eigentumsnachweis nicht geeignet"