





**Stadtgebiet Herzogenaurach**

**Legende**

-  Grenze des Stadtgebietes Herzogenaurach
-  Aurach, Gewässer II. Ordnung
-  Gewässer III. Ordnung
-  Bimbach im Gewässerentwicklungskonzept bearbeitete Gewässer III. Ordnung



Nr.	Änderungen	geändert am	Name	geprüft am	Name		
Vorhaben:							
<b>Gewässerentwicklungskonzept Herzogenaurach</b>							
für ausgewählte Gewässer III. Ordnung							
Vorhabensträger:							
Stadt Herzogenaurach, Amt für Planung, Natur und Umwelt							
Übersicht über die im Stadtgebiet bearbeiteten Gewässer III. Ordnung				Blatt 1 von 1	Beilage: 2.1		
Firma / Ing.-Büro				Akten-Nr.:			
 Planungsbüro ifanos WASSER&LANDSCHAFT Vordere Cramerstraße 11 90478 Nürnberg Tel.: 0911 - 486 487 12 Fax: 0911 - 486 487 10 e-mail: m.hahner@ifanos.de				Maßstab: 1: 25.000			
				Datum		Name	
				entw. 15.08.2008		Hahner	
				gez. 15.08.2008		Hahner	
gepr. 31.08.2008		Hahner		Verfasser			



Stadt Herzogenaurach  
 Marktplatz 11  
 91074 Herzogenaurach  
 Tel.: 09132 - 901-0  
 Fax: - 901-239  
 E-Mail: planung@herzogenaurach.de  
 Internet: www.herzogenaurach.de

Herzogenaurach, den .....